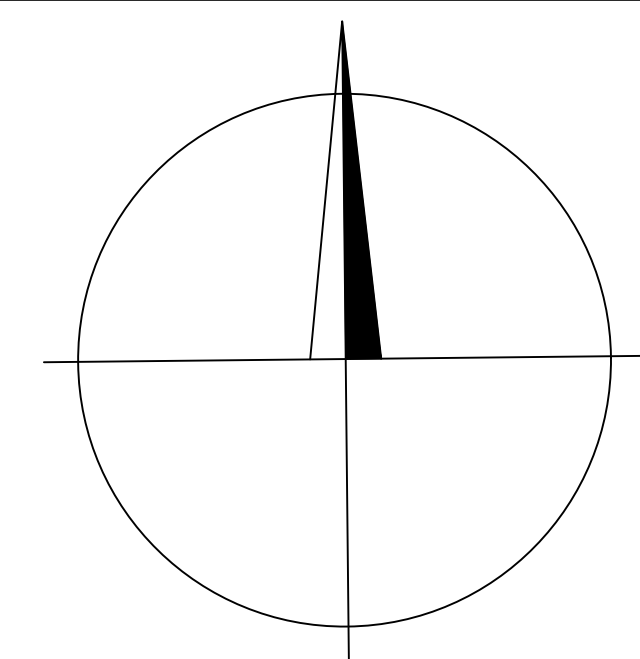
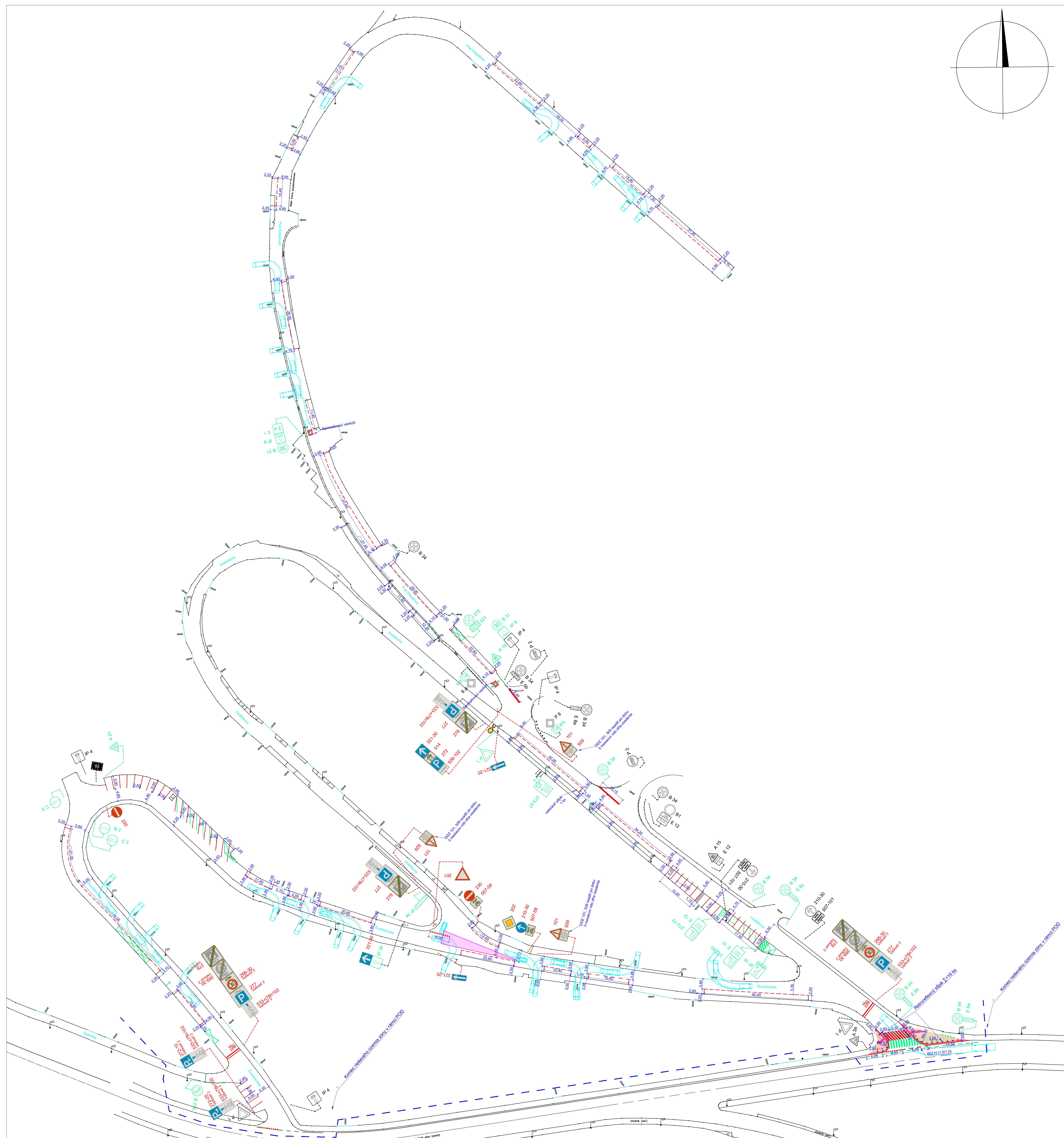


Detail:



Sprievodná správa

Projekt organizácie dopravy je navrhovaný v súlade s § 2 ods.4 zákona č.135 / 1961 Zb. o pozemných komunikáciách (cestný zákon), konkrétne podľa: TP 117/2023; TP118/2023. Cieľom tohto projektu organizácie dopravy je vytvorenie novej regulovanej zóny v lokalite Kramáre. Tento projekt zahŕňa návrh zóny v severozápadnej časti Kramárov; ostatné, v projekte nezahnuté časti sú riešené v ďalších POD.  
DDZ osadiť po dobu 3 mesiacov odo dňa osadenia, zodp. osoba JUDr. Ing. Eva Uhlíriková, tel. 0902 972 366.

Legenda:

- Pôvodné vodorovné dopravné značenie
- Nové vodorovné dopravné značenie
- Vodorovné dopravné značenie alebo zariadenia na odstránenie
- 270 Pôvodné zvislé dopravné značenie
- 270 Nové zvislé dopravné značenie
- Zvislé dopravné značenie na odstránenie
- DZ - spomaľovací vankúš
- DZ - parkomat
- Stĺpiky - navrhované

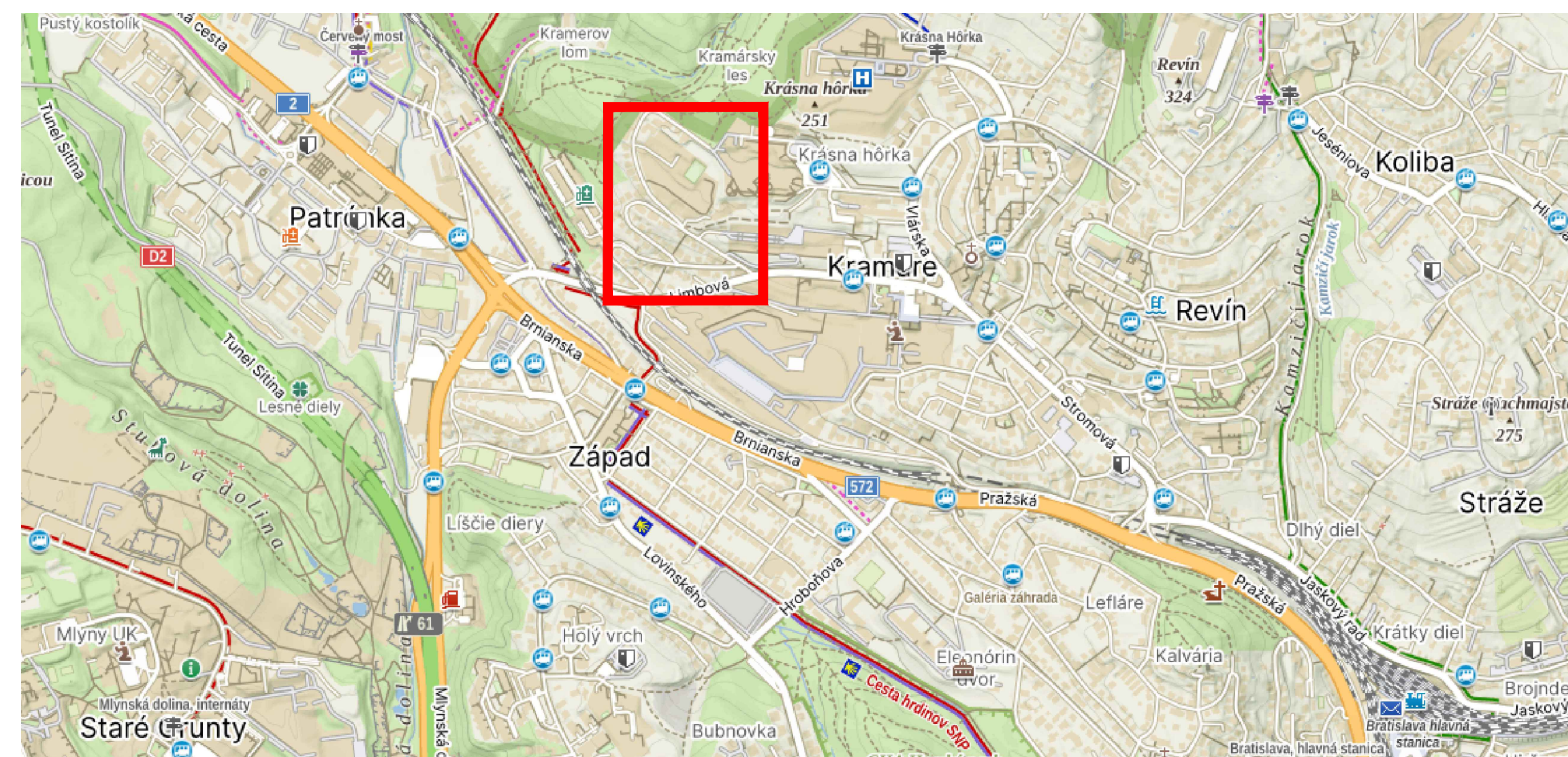
Výmer ZDZ:

- Veľkosť 1:
- 201 1 ks
  - 230 2 ks
  - ZÓNA 268-30 4 ks
  - ZÓNA 269-30 4 ks
  - P 272 1 ks
  - ZÓNA 277 2 ks
  - ZÓNA 278 2 ks
  - 302 2 ks
  - 321-20 2 ks
  - 321-30 2 ks
  - rezidenti 506-102 1 ks
  - okrem 507-58 2 ks
  - 514 1 ks
  - 533-c78n102 2 ks
  - 101 3 ks
  - zmena prúdového vjazdu 509 2 ks
  - zmena organizácie dopravy 509 1 ks
  - DDZ 509 1 ks
- Veľkosť 2:
- ZÓNA 268-30 2 ks
  - ZÓNA 269-30 2 ks
  - ZÓNA 277 2 ks
  - ZÓNA 278 2 ks
  - P 272-10 1 ks
  - P 272-20 1 ks
  - 533-c78n102 4 ks

Výmer dopravných zariadení a iných prvkov

- Spomaľovací vankúš**  
Počet: 2 ks Rozmery: 2000 x 1800 mm
- Plastový ohybný stĺpik**  
Počet: 16 ks Rozmery/farba - podľa správcu MK
- Podstavce a stĺpiky pre osadenie DDZ**  
Počet: 3 ks
- Opakované vodorovné dopravné značenie:**  
 605-60 - čakacia čiara Pri parkovacích pásoch sa v celom projekte používa čiara 602 T (1,5/0,75)

Situácia:



Bilancia PM podľa prístrešku						
Ulica	Spôsob regulácie	Počet navrhovaných miest	Počet vozidiel z prístrešku	Diferencia		Poznámky
				Absolútna hodnota	Percento	
Pod Kľepáčom	Klasická regulácia - zóna	55	30	25	83%	
Hrdličkova	Klasická regulácia - zóna	27	17	10	59%	
Hrdličkova "vlnobitek"	Prezidenti	33	33	0	0%	
Ďumbierska	Klasická regulácia - zóna	65	63	2	3%	
	Spolu	180	143	37	26%	

Rozdelenie ulíc podľa správy:

Ulica	Mestská časť	Trieda	Správa
Pod Kľepáčom	Nové Mesto	III. trieda	MČ NM
Hrdličkova	Nové Mesto	III. trieda	MČ NM
Ďumbierska	Nové Mesto	II. trieda	HMBA

paas	PAAS Group, PAAS s.r.o. Bratislava		
Zóna regulovaného parkovania NM3 - Kramáre severozápad		MANAŽER	Mgr. Adriana Šimšarová
Realizácia: MAG (SSÚC)		DÁTUM	14.04.2026
		FORMÁT	1400x840
		MIERKA	1:500
VYPRACOVAL: Ing. Daniel Kuchar		KONTROLOVAL: Ing. Ján Ivanko	ZADÁVATEL: MAG-OP