

Príprava regulovaného parkovania

PE1 - Dvory I.,II.,III.

Bratislavský
parkovací
asistent

paas

Koho dnes budete počuť

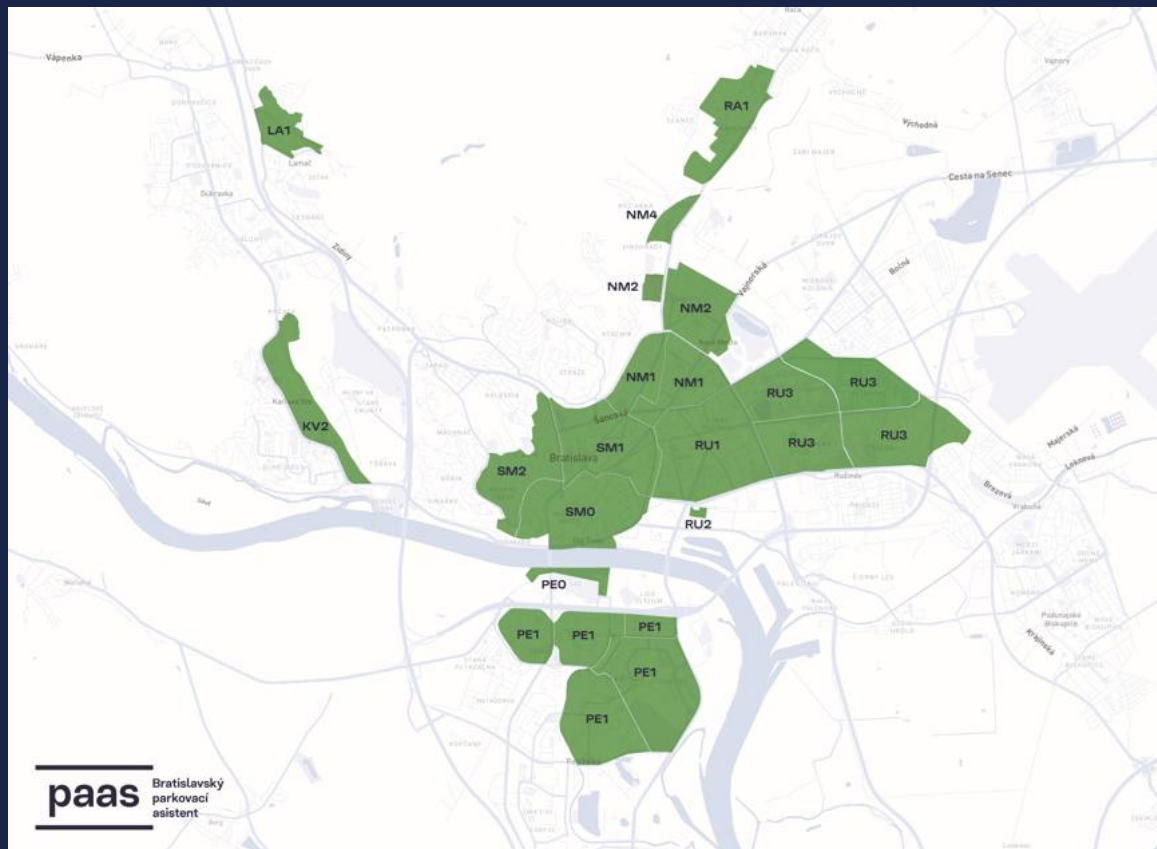
- Tatiana Kratochvílová, viceprimátorka Hl. Mesta Bratislavy
- Ján Karman, vicestarosta MČ Petržalka
- Peter Herceg, splnomocnenec primátora pre parkovaciú politiku
- Ján Ivanko, vedúci tímu projektantov PAAS
- Samuel Zechel, projektant PAAS

Priestor na **Vaše otázky**
www.slido.com: **#paas**



Celomestské regulované parkovanie
parkovací asistent PAAS

Aktuálne rezidentské zóny PAAS 5/2026



Ako funguje
Bratislavský parkovací asistent?

1. Som rezident

Rezidentská karta

REZIDENTSKÁ

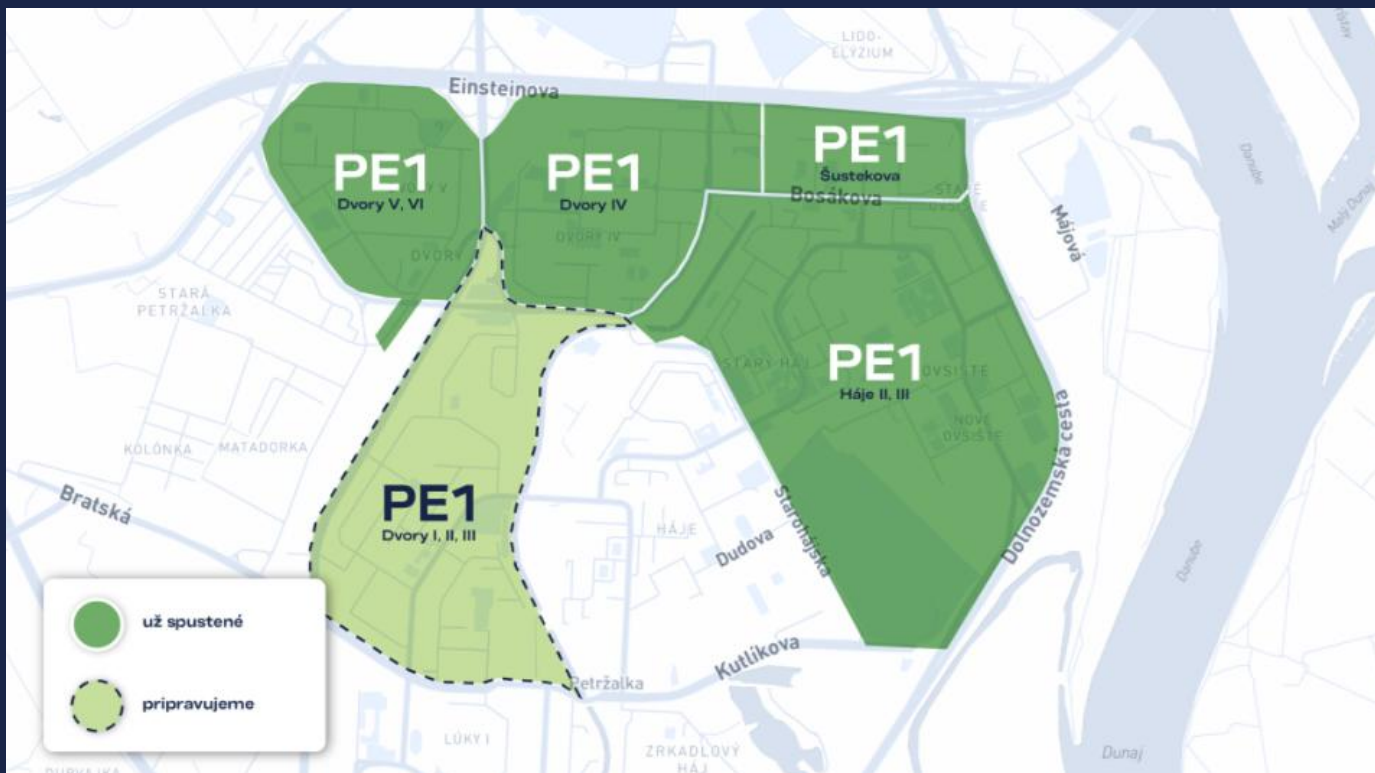
paas karta



CENNÍK

1.  39 € /rok
2.  150 € /rok
3.  500 € /rok

PE1 - Dvory I.,II.,III.



Návštevnicka karta

NÁVŠTEVNÍCKA

paas karta



k rezidentskej karte 100h/rok

bez rezidentskej karty 200h/rok

ŽZP s osobnou asistenciou 750h/rok

Bonusová karta

pre obyvateľov s trvalým pobytom v Bratislave

BONUSOVÁ

paas karta



CENNÍK

2h  / deň 10 € / rok

Ako získam parkovaciu kartu

- A. Online cez www.paas.sk po kliknutí vpravo na tlačítko “získať kartu”.

- B. Alebo na klientských miestach v jednotlivých zónach.
 - pre zónu PE1-Dvory I.,II.,III. je aktuálne najbližšie klientske miesto v TECHNOPOLE na Kutlíkovej č.17, podrobnosti o klientských miestach upresníme približne mesiac pred spustením zóny

Ako získam parkovaciu kartu

Online registračný systém

Vôbec ako prvý informačný systém v SR integruje a využíva funkcionality piatich štátnych registrov – Register fyzických osôb, Register právnických osôb, Register adries, Kataster nehnuteľností a Národná evidencia vozidiel.

Väčšinu údajov o obyvateľoch tak systém preverí automaticky a nemusia ich opätovne dokladovať.

Klientske miesta

Klientske centrum Zimný štadión

Aktuálny zoznam klientskych miest nájdete

na www.paas.sk/kontakt



2. Nie som rezident

Som návštevník

Návrh spoplatneného parkovania v zóne SM5-Lanfranconi:

V regulovanom čase:

Po - Pi 12:00-24:00

Sadzba:

1,00€/h (platba cez aplikáciu/parkomat/affiliate prevádzky)

1,20€/h (platba cez SMS)

So-Ne, sviatky 18:00-24:00

Sadzba:

1,00€/h (platba cez aplikáciu/parkomat/affiliate prevádzky)

1,20€/h (platba cez SMS)

paas



Som návštevník









V zóne sa parkuje iba na vyznačených parkovacích miestach resp. v parkovacích pásoch.

Ako zaplatím hodinovú sadzbu?

- Mobilné aplikácie - platba je možná cez viaceré existujúce aplikácie, pre uľahčenie platby je na informačných tabuliach uvedený QR kód s odkazom na aplikácie www.paas.sk/platba
- Parkomaty
- SMS
- Partnerské prevádzky
- Asistenti v teréne

Ako zaplatím hodinovú sadzbu? (aplikácie)

Aplikácie na platbu

 PAAS GET IT ON Google Play Download on the App Store NÁVOD	 Ubian GET IT ON Google Play Download on the App Store EXPLORE IT ON AppGallery NÁVOD	 EASYPARK GET IT ON Google Play Download on the App Store NÁVOD
 ParkDots GET IT ON Google Play Download on the App Store NÁVOD	 bmove GET IT ON Google Play Download on the App Store NÁVOD	 HOPIN GET IT ON Google Play EXPLORE IT ON AppGallery Download on the App Store WEBOVÁ VERZIA NÁVOD

Ako zaplatím hodinovú sadzbu?



-napríklad **Mestská parkovacia aplikácia PAAS**

- vieme poskytnúť **kompletný support** občanom s našou aplikáciou, nemusíme ľudí odkazovať na iné zákaznícke podpory iných aplikácií
- **možnosť kúpy parkovného pre viac vozidiel naraz** cez návštevnícku kartu
- **parkovacie lístky priamo v appke**/daňové doklady, už nechodia na mail, ale sú k dispozícii v appke na stiahnutie
- **možnosť pridania do appky karty rodinných príslušníkov** resp. osôb, ktoré to umožnia, parkujúci si tak môžu dávkovať hodiny napr. z návštevníckej karty rodičov sami
- **skrátene parkovacieho lístka** pri kratšom parkovaní, ako bolo zakúpené

Ako zaplatím hodinovú sadzbu? predčasné ukončenie parkovacieho lístka

- novinka, ktorá Vám umožní naozaj pohodlné parkovanie
- zakúpite si pre istotu parkovací lístok na dlhšie obdobie ako plánujete parkovať
- ak parkujete kratšie, lístok si jednoducho jedným klikom predčasne ukončíte
- platíte iba za skutočný čas, ktorý ste parkovali

Ako zaplatím hodinovú sadzbu? (SMS/parkomaty)

Parkovanie návštevníci **P**

5017

Kód úseku parkovania

Pracovné dni
Po - Pia / Mon - Fri
12:00 – 24:00 **1,00 €/h**

Ne / Sun
18:00 – 24:00 **1,00 €/h**

Ostatné dni
other days **bezplatne / free**

Možnosti platby/payment

 paas.sk/platba

Paid parking – visit:
paas.sk/en/payment

paas.sk/pravidla

Platba SMS

Na číslo 2200, cena: **1,20 €/h**

Text SMS: **5017 XX123XX 1**

kód úseku parkovania valec ECV počet hodín

 BRATISLAVA

 0800 222 888



Podnikám/vlastním nehnuteľnosť v zóne PE1 - Dory I.,II.,III.

ABONENTSKÁ

paas karta



Ročná: 800 eur

Mesačná: 80 eur

Týždenná: 20 eur

Kedy mám nárok na abonentskú kartu?

- A. Podnikám a mám sídlo, miesto podnikania, prevádzku alebo franšízu v regulovanej zóne.
- B. Vlastním nehnuteľnosť (bez trvalého pobytu) v regulovanej zóne.

Ako zlepšíme parkovanie?

Kontrola parkovania

Parkovanie pre obyvateľov zóny bude dostupnejšie, keď vodiči bez oprávnenia alebo zaplatenej hodinovej sadzby nebudú blokovať parkovacie miesta.

**Kontrola
je kľúčová**

Kontrola parkovania



Kontrola parkovania

- Efektívnejšia kontrola vďaka objektívnej zodpovednosti
- Kontrola zóny viackrát denne, už aj za pomoci skenovacích áut,
- Pokuta príde poštou, alebo do elektronickej schránky
- (ak je aktivovaná)
- Žiadne papuče
- Upozornenie nálepkou, pomocou notifikácií – NOVINKA



Vylepšujeme pravidlá

Odpustenie prvej pokuty.

Zmena platí od 1.4.2026. Ak ste počas posledných 12 mesiacov neporušili žiadne pravidlá parkovania, môžete mať nárok na upustenie od vymáhania pokuty za nezaplatené parkovné – 1x za 12 mesiacov.

Ide o preventívne opatrenie pre vodičov, ktorí sa správajú dlhodobo zodpovedne a urobia ojedinelý omyl (napríklad si zabudnú predĺžiť parkovné).

Vylepšujeme pravidlá

Odpustenie prvej pokuty.

Od vymáhania prvej pokuty sa upustí aj v prípade, že ste mali platnú polročnú alebo ročnú Rezidentskú (RPK) alebo Abonentskú parkovaciu kartu (APK) minimálne 7 dní pred zistením porušenia a kartu si obnovíte do 7 dní od zaznamenania porušenia pravidiel parkovania. Odpustenie sa vzťahuje len platené parkovanie vo vašej vlastnej zóne a parkovanie vo vnútrobloku vo vašej zóne.

Vylepšujeme pravidlá

Notifikácie o hláseniach (budúci ekvivalent oranžových nálepiek)

Notifikácie sú určené výhradne pre držiteľov vozidiel, ktorých totožnosť je v systéme overená . V prípade firemných vozidiel sú notifikácie zasielané konateľom.

V prípade, že máte vytvorený a overený profil PAAS v informačnom systéme ParkDots, kde sa registrujú parkovacie karty PAAS (vrátane bonusovej), notifikácie vám budú zasielané automaticky a nemusíte pre to nič ďalšie urobiť.

Ak nemáte konto ParkDots (nepotrebovali ste zatiaľ parkovaciu kartu PAAS alebo nie ste z Bratislavy), notifikácie si môžete aktivovať prepojením mobilnej aplikácie PAAS s Bratislavským kontom, kde overíme Vašu totožnosť.

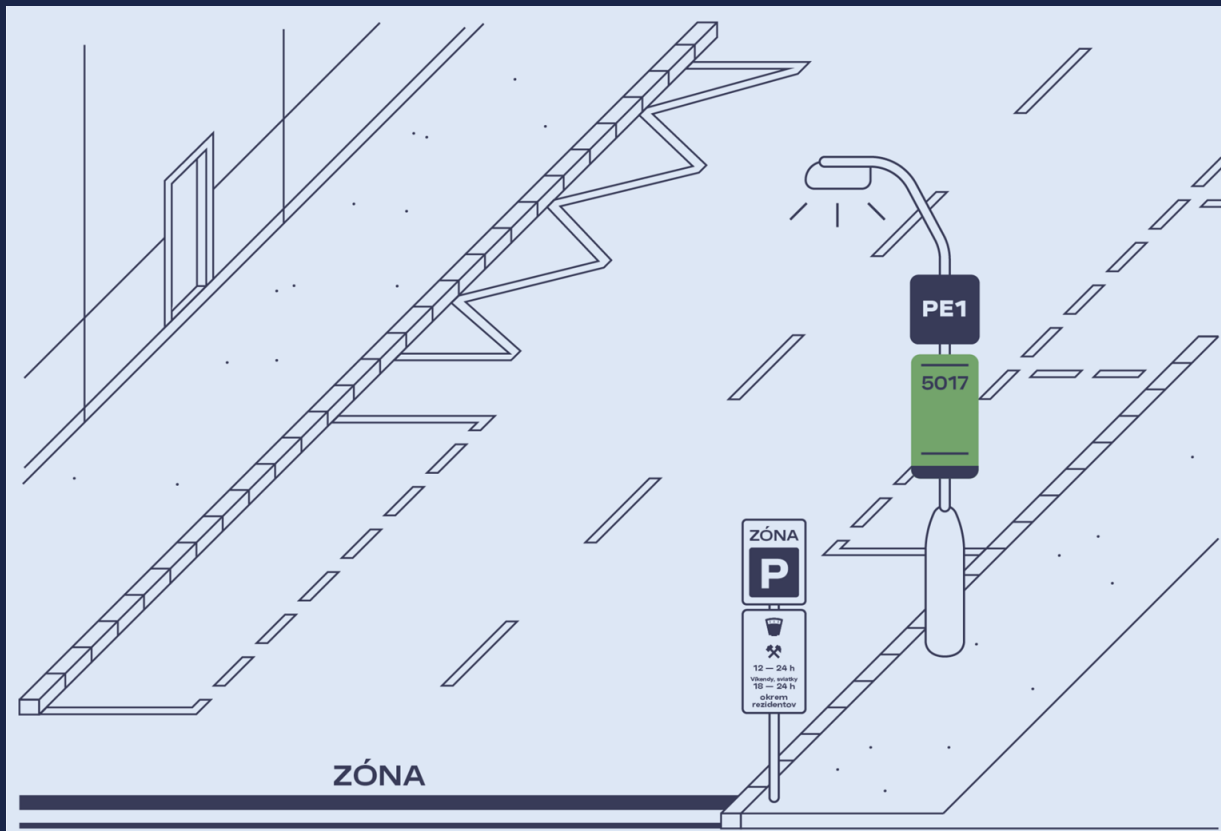
Vylepšujeme pravidlá

Reagujeme skúsenosti a podnety obyvateľov - staršie zmeny

- zaviedli sme SMS platbu za krátkodobé parkovné
- odstránili sme limit len 1 rezidentskej karty na 1 osobu
- zaviedli sme možnosť tzv. aktívneho a neaktívneho vozidla
- zaviedli sme zľavovú kartu pre registrovaných poskytovateľov sociálnych služieb (90% zľava z parkovného)
- navýšili sme počet návštevnických hodín pre ŤZP osoby s potrebou osobnej asistencie alebo opatrovania z 500 na 750/rok a pre byty bez rezidentskej karty zo 100 na 200 hodín/rok
- ďalšie zmeny (zvýšili sme limit na oprávnenú dĺžku vozidla, zlacnili sme abonentskú kartu...)

Zóna regulovaného parkovania PAAS
PE1-Dvory I.,II.,III.

Značenie v zónach: Cikcak čiary, parkovacie pásy, boxy



Vyhradené parkovacie miesta - iba pre ŤZP

- od 1. januára 2025 sa v zmysle zásad vyhradzovania parkovacích miest vyhradzujú miesta len držiteľom modrého parkovacieho preukazu ŤZP (EÚ) s odkázanosťou na individuálnu automobilovú dopravu
- v parkovacích zónach v celom meste budú po regulácii povoľované výlučne vyhradené parkovacie miesta pre rezidentov s ŤZP preukazom (EÚ) s odkázanosťou na individuálnu automobilovú dopravu
- vyhradené miesta budú preznačené podľa Vyhlášky č. 30/2020 - teda bez uvedenia EČV:



Vyhradené parkovacie miesta - iba pre ŤZP

Postupne zanikajúce
(neaktuálne) značenie
(ŤZP) miest



Nové značenie ŤZP miest



Projekt organizácie dopravy

Projekt organizácie dopravy (POD)

- Projekt navrhujú odborní dopravní projektanti, zaujímajú nás však aj vaše podnety, pretože ako obyvatelia poznáte lokalitu najlepšie
- Návrh projektu je zverejnený na www.paas.sk/petrzalka (zóna PE1-Dvory I.,II.,III.)
- Pripomienky nám môžete posilať na email pripomienky@paas.sk najneskôr do 21. 5. 2026.
Prosíme však radšej zasielať ihneď po prezentácii

Prieskum statickej dopravy

- prieskum bol vykonaný dňa 28. januára 2026, od 20:00 do 21:00
- zistenie aktuálneho stavu statickej dopravy v projektovanej zóne
- smerodajné údaje pre projektovanie a budúci monitoring

Parkovanie dnes



Parkovanie dnes



Parkovanie dnes



Prieskum statickej dopravy

Prieskum statickej dopravy Dvory 1, 2, 3					
Dátum merania	28. január 2026			Čas	20:00 - 21:00
Ulica	Celkový počet vozidiel	Celkový počet vyznačených miest petržalskej regulácie (modré čiary)	Počet vozidiel, zaparkovaných na vyznačených miestach	Počet vozidiel, zaparkovaných mimo vyznačených miest (chodník, prídlážba)**	Pomer [%]*
Andrusovova	117	126	113	4	3,17%
Belinského	458	462	426	32	6,93%
Fedinova	170	174	144	26	14,94%
Hálova	354	293	291	63	21,50%
Iljušinova	93	93	83	10	10,75%
Jiráskova	375	403	295	80	19,85%
Kolmá	27	102	25	2	1,96%
Markova	259	185	169	90	48,65%
Ondreja Štefánka	109	148	104	5	3,38%
Pajštúnska	63	69	55	8	11,59%
Prokofievova	172	193	166	6	3,11%
Ševčenkova	930	869	868	62	7,13%
Švabinského	352	388	352	0	0,00%
Tupolevova	498	409	431	67	16,38%
Spolu	3977	3914	3522	455	-

* Pomer je vyjadrený medzi vozidlami zaparkovaných vozidiel mimo vyznačených miest a vyznačenými miestami.
 ** V prieskume statickej dopravy nebolo identifikované vozidlo, ktoré by bolo zaparkované v zeleni.

Mikroparkovacie miesta dobudovaním vjazdu Ševčenkova ul.



Organizácia dopravy – princípy a zmeny

Projekt organizácie dopravy (POD) – princípy

Limity projektov organizácie dopravy (aby boli schváliteľné):

- Na cestách musí byť zachovaný jazdný pruh šírky minimálne 3 m z dôvodu prejazdu vozidiel záchranských zložiek.
- Pri obojsmernej premávke pri cestách užších ako 4,75 m je možné akceptovať miesta rozšírenia cesty - tzv. “výhybne”

Projekt organizácie dopravy (POD) – princípy

Limity projektov organizácie dopravy (aby boli schváliteľné):

- Na niektorých parkovacích miestach umožňuje značenie parkovanie **iba rezidentom** (držiteľom parkovacej karty).
- **Zákaz parkovania pred garážami** (podľa § 25 ods. (1) písm. u) zákona č. 8/2009 Z.z. o cestnej premávke).
- **Zákaz parkovania na chodníkoch** mimo parkovacích miest (podľa § 25 ods. (1) písm. q) zákona č. 8/2009 Z.z. o cestnej premávke).

Projekt organizácie dopravy (POD) – princípy

Limity projektov organizácie dopravy (aby boli schváliteľné):

Je nevyhnutné poukázať na potrebu rozlišovať medzi pojmami pozemok a stavba (ktorou je aj cesta). V zmysle **§ 120 ods. 2 zákona č. 40/1964 Zb. Občiansky zákonník**: „*Stavby, vodné toky a podzemné vody nie sú súčasťou pozemku.*“

Uvedené znamená, že každý z nich môže mať a reálne aj často má **odlišného vlastníka**. V prípade, že **vlastníci pozemku disponujú dokumentáciou, že sú aj vlastníkmi predmetných parkovacích miest** (nielen pozemku), odporúčame im obrátiť sa na Cestný správny orgán so žiadosťou o určenie dopravného značenia, predmetnej spevnenej plochy.

Hlavné zmeny v organizácii dopravy

Bilancia parkovacích miest oproti súčasnému a zvykovému stavu

Dvory 1, 2, 3	Prieskum	Parkovacie miesta BA-PE	Parkovacie miesta PAAS	Rozdiel MČ	Rozdiel Prieskum
	3977	3914	4205	7%	6%
Andrusovova	117	126	129	2%	10%
Belinského	458	462	475	3%	4%
Fedinova	170	174	188	8%	10%
Hálova	354	293	345	18%	-3%
Iljušinova	93	93	98	5%	5%
Jiráskova	375	403	487	21%	28%
Kolmá	27	102	108	6%	79%
Markova	259	185	233	26%	-14%
Ondreja Štefánka	109	148	148	0%	26%
Pajštúnska	63	69	74	7%	16%
Prokofievova	172	193	196	2%	12%
Ševčenкова	930	869	891	3%	-4%
Švabinského	352	388	395	2%	11%
Tupolevova	498	409	438	7%	-15%

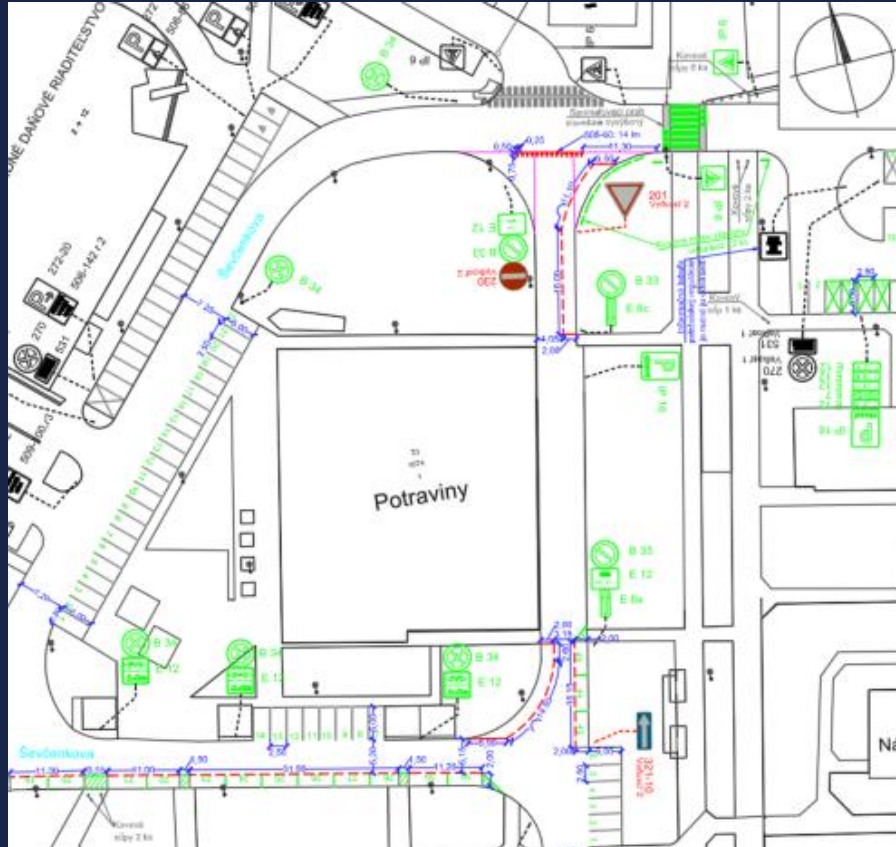
Zvykové parkovanie - Hálova 14, 12, 10



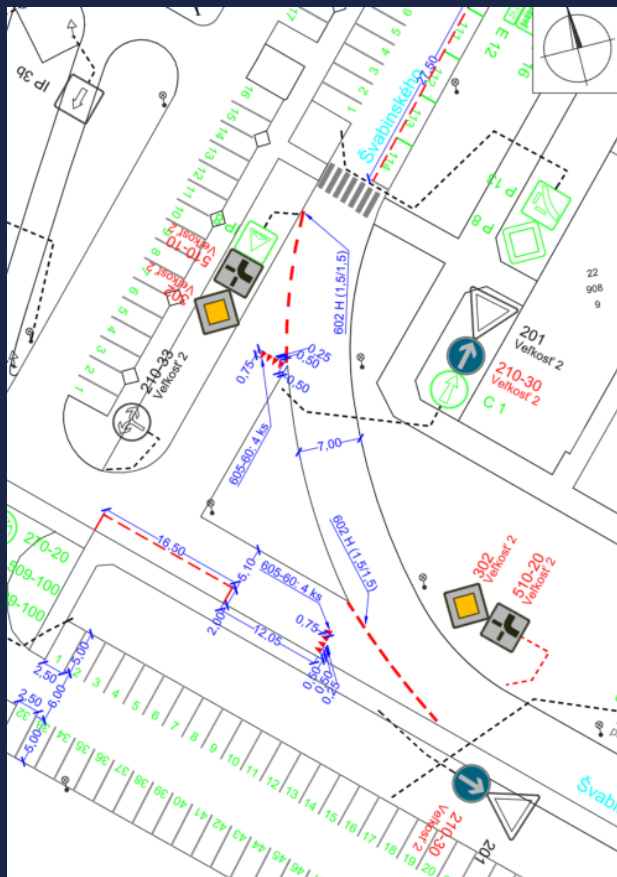
Zvykové parkovanie - účelová cesta pri Belinského



Zvykové parkovanie - vedľajšia vetva Ševčenkovej ulice



Navrhovaný stav – vedľajšia vetva Ševčenkovej ulice



Zvykové parkovanie - Tupolevova 21



Zvykové parkovanie - Tupolevova 22



Zvykové parkovanie - Markova ulica



Harmonogram

Harmonogram spustenia regulácie

- Pripomienkovanie projektu - **do 21. mája 2026**
- Vypracovanie projektu a zapracovanie pripomienok
- Schvaľovanie projektu (KDI, MČ, magistrát) a určenie cestným správnym orgánom (CSO) -
- osádzanie prekrytých PAAS infotabúľ **v prípade súhlasu: v priebehu jari/leta**
- Vyznačovanie parkovacích miest - **min. 2 mesiace**
- Spustenie registrácií a nákupu kariet - **minimálne mesiac pred spustením regulácie**
- Spustenie regulácie - informujeme minimálne mesiac pred spustením **termín spustenia - závisí od súhlasov KDI, MČ a počasia pri značení**

Parkovacie miesta - **priebeh značenia**

- Vyznačovanie bude prebiehať po **menších úsekoch**, v ktorých budeme musieť dočasne zakázať státie
- O značení **budeme informovať** prostredníctvom dočasného dopravného značenia
- Za dočasné obmedzenia sa dopredu ospravedlňujeme a **prosíme o rešpektovanie zákazu státia**, aby bolo možné parkovacie miesta vyznačiť

**Pripomienky k dopravnému značeniu nám
môžete posielat' na email:**

pripomienky@paas.sk

do 21. mája 2026

Priestor na **vaše otázky**
www.slido.com: **#paas**

