

# Príprava regulovaného parkovania

## RU3-Pošeň

Bratislavský  
parkovací  
asistent

paas

## Koho dnes budete počuť :

- Tatiana Kratochvílová, námestníčka primátora
- Martin Chren, starosta Ružinova
- Peter Herceg, splnomocnenec primátora pre parkovaciú politiku
- Peter Poláček, referát implementácie parkovacej politiky
- Alexandra Szökeová, odbor územného plánu a dopravy MČ Ružinov
- Marián Horváth, odbor územného plánu a dopravy MČ Ružinov

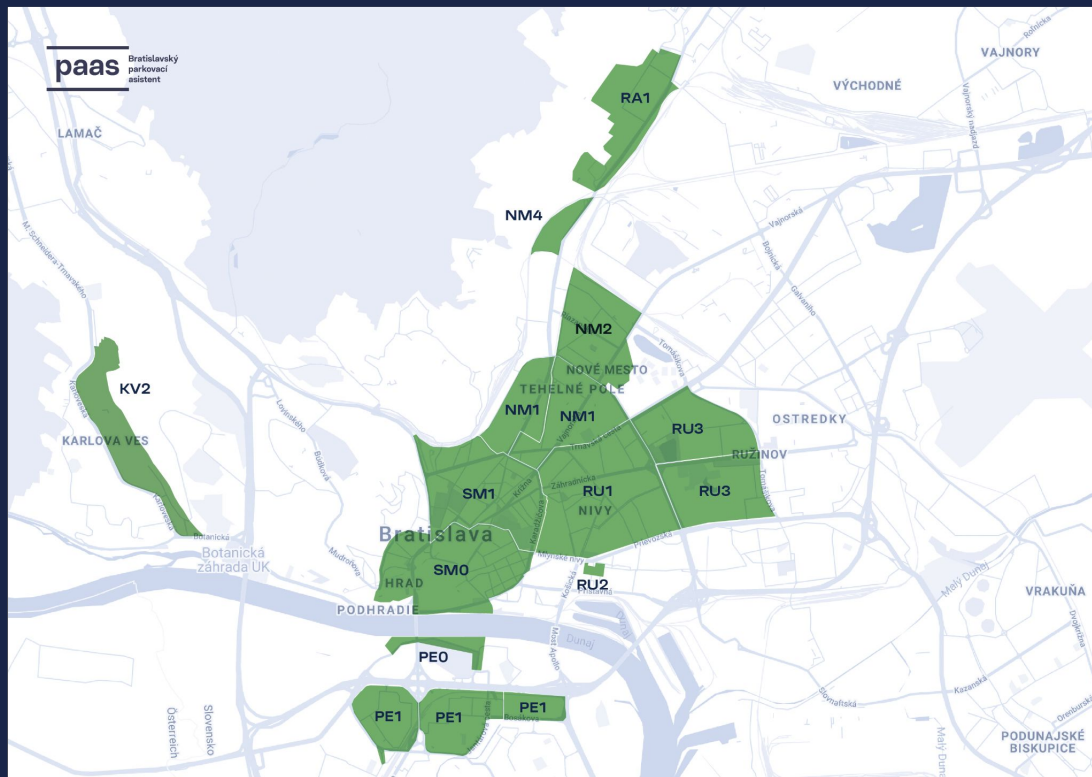
Priestor na **Vaše otázky**  
**www.slido.com: #paas**



**Celomestské regulované parkovanie**  
**parkovací asistent PAAS**

# Aktuálne rezidentské zóny PAAS

1/2025



**Ako funguje**  
**Bratislavský parkovací asistent?**

# 1. Som rezident

# Rezidentská karta

## REZIDENTSKÁ

paas karta

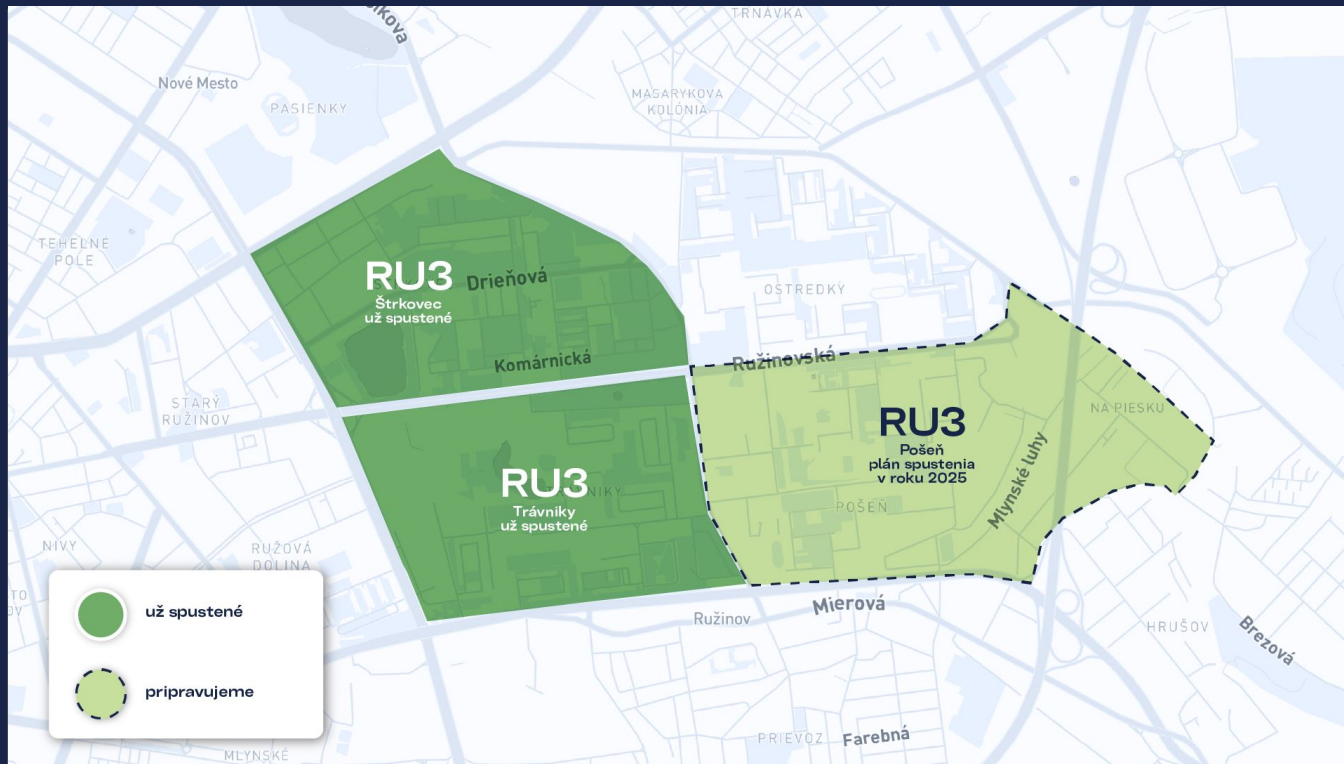


### CENNÍK

1.  ..... 39 € /rok
2.  ..... 150 € /rok
3.  ..... 500 € /rok



# RU3 - Pošeň



# Návštevnicka karta

## NÁVŠTEVNÍCKA

paas karta



k rezidentskej karte ..... 100h/rok

bez rezidentskej karty ..... 200h/rok

ŽZP s osobnou asistenciou .... 750h/rok

# Bonusová karta

**BONUSOVÁ**

paas karta



**CENNÍK**

2h  / deň ..... 10 € / rok

# Ako získam parkovaciu kartu

- A. Online cez [www.paas.sk](http://www.paas.sk) po kliknutí vpravo na tlačítko “získať kartu”.
- B. Alebo na klientskych miestach v jednotlivých zónach.
- pre zónu RU3-Pošejň plánujeme zriadiť klientske miesto v DK Ružinov (Cultus), na Ružinovskej ul. č.28
  - prípadne doplnkové klientske miesto na Miestnom úrade Bratislava - Ružinov, Mierová 21

# Ako získam parkovaciu kartu

## Online registračný systém

Vôbec ako prvý informačný systém v SR integruje a využíva funkcionality piatich štátnych registrov – Register fyzických osôb, Register právnických osôb, Register adries, Kataster nehnuteľností a Národná evidencia vozidiel.

Väčšinu údajov o obyvateľoch tak systém preverí automaticky a nemusia ich opätovne dokladovať.

# Klientske miesta

## Klientske centrum Zimný štadión

Aktuálny zoznam klientskych miest nájdete

na [www.paas.sk/kontakt](http://www.paas.sk/kontakt)



## 2. Nie som rezident

# Som návštevník

## Návrh spoplatneného parkovania v zóne RU3 - Pošeň:

V regulovanom čase:

Po - Pia 12:00-24:00

Ne - 18:00-24:00

sviatky - zadarmo

Sadzba:

1,50€/h (platba cez aplikáciu/parkomat/affiliate prevádzky)

1,80€/h (platba cez SMS)



# Som návštevník









V zóne sa parkuje  
iba na vyznačených  
parkovacích miestach  
resp.  
v parkovacích pásoch

# Ako zaplatím hodinovú sadzbu?

- Mobilné aplikácie - platba je možná cez viaceré existujúce aplikácie, pre uľahčenie platby je na informačných tabuliach uvedený QR kód s odkazom na aplikácie [www.paas.sk/platba](http://www.paas.sk/platba)
- Parkomaty
- SMS
- Partnerské prevádzky
- Asistenti v teréne


# Ako zaplatím hodinovú sadzbu? (aplikácie)

Aplikácie na platbu

 <b>PAAS</b> <a href="#">GET IT ON Google Play</a> <a href="#">Download on the App Store</a> <a href="#">NÁVOD</a>	 <b>Ubian</b> <a href="#">GET IT ON Google Play</a> <a href="#">Download on the App Store</a> <a href="#">EXPLORE IT ON AppGallery</a> <a href="#">NÁVOD</a>	 <b>EASYPARK</b> <a href="#">GET IT ON Google Play</a> <a href="#">Download on the App Store</a> <a href="#">NÁVOD</a>
 <b>ParkDots</b> <a href="#">GET IT ON Google Play</a> <a href="#">Download on the App Store</a> <a href="#">NÁVOD</a>	 <b>bmove</b> <a href="#">GET IT ON Google Play</a> <a href="#">Download on the App Store</a> <a href="#">NÁVOD</a>	 <b>HOPIN</b> <a href="#">GET IT ON Google Play</a> <a href="#">EXPLORE IT ON AppGallery</a> <a href="#">Download on the App Store</a> <a href="#">WEBOVÁ VERZIA</a> <a href="#">NÁVOD</a>

# Ako zaplatím hodinovú sadzbu?

## -napríklad **Mestská parkovacia aplikácia PAAS**



- vieme poskytnúť **kompletný support** občanom s našou aplikáciou, nemusíme ľudí odkazovať na iné zákaznícke podpory iných aplikácií
- **možnosť kúpy parkovného pre viac vozidiel naraz** cez návštevnícku kartu
- **parkovacie lístky priamo v appke**/daňové doklady, už nechodia na mail, ale sú k dispozícii v appke na stiahnutie
- **možnosť pridania do appky karty rodinných príslušníkov** resp. osôb, ktoré to umožnia, parkujúci si tak môžu dávkovať hodiny napr. z návštevníckej karty rodičov sami
- **skrátene parkovacieho lístka** pri kratšom parkovaní, ako bolo zakúpené

# Ako zaplatím hodinovú sadzbu? predčasné ukončenie parkovacieho lístka

- novinka, ktorá Vám umožní naozaj pohodlné parkovanie
- zakúpite si pre istotu parkovací lístok na dlhšie obdobie ako plánujete parkovať
- ak parkujete kratšie, lístok si jednoducho jedným klikom predčasne ukončíte
- platíte iba za skutočný čas, ktorý ste parkovali

# Ako zaplatím hodinovú sadzbu? (SMS/parkomaty)

Parkovanie návštevníci **P**

# 2045

Kód úseku parkovania

✖ Pracovné dni  
Po - Pia / Mon - Fri  
12:00 – 24:00

Ne / Sun  
18:00 – 24:00

**1,50 €/h**

Ostatné dni  
other days **bezplatne / free**

**Možnosti platby/payment**

 [paas.sk/platba](https://paas.sk/platba)

Paid parking – visit:  
[paas.sk/en/payment](https://paas.sk/en/payment)

[paas.sk/pravidla](https://paas.sk/pravidla)

**Platba SMS**

Na číslo 2200, cena: **1,80 €/h**

Text SMS: **2045 XX123XX 1**

kód úseku parkovania    vaše ECV    počet hodín



# Podnikám/vlastním nehnuteľnosť v zóne RU3 - Pošeň

## ABONENTSKÁ

paas karta



Ročná: 1200 eur  
Mesačná: 120 eur  
Týždenná: 30 eur

# Kedy mám nárok na **abonentskú kartu**?

- A. Podnikám a mám sídlo, miesto podnikania alebo prevádzku v regulovanej zóne.
- B. Vlastním nehnuteľnosť (bez trvalého pobytu) v regulovanej zóne.



**Ako zlepšime parkovanie ?**

# Kontrola parkovania

Parkovanie pre obyvateľov zóny bude dostupnejšie, keď vodiči bez oprávnenia alebo zaplatenej hodinovej sadzby nebudú blokovať parkovacie miesta.

**Kontrola  
je kľúčová**

# Kontrola parkovania



# Kontrola parkovania

- Efektívnejšia kontrola vďaka objektívnej zodpovednosti
- Kontrola zóny viackrát denne
- Pokuta príde poštou, alebo do elektronickej schránky (ak je aktivovaná)
- Žiadne papuče
- Upozornenie nálepkou



# Vylepšujeme pravidlá

Reagujeme na prvé skúsenosti a podnety obyvateľov

- zaviedli sme SMS platbu za krátkodobé parkovné
- odstránili sme limit len 1 rezidentskej karty na 1 osobu
- zaviedli sme zľavovú kartu pre registrovaných poskytovateľov sociálnych služieb (90% zľava z parkovného)
- navýšili sme počet návštevnických hodín pre ŤZP osoby z 500 na 750/rok
  - a pre byty bez rezidentskej karty zo 100 na 200 hodín/rok
- a ďalšie zmeny (zvýšili sme limit na oprávnenú dĺžku vozidla, zlacnili sme abonentskú kartu...)

**Zóna regulovaného parkovania PAAS**  
**RU3 - Pošeň**

# Príprava regulovaného parkovania

- Po zaregulovaní parkovania v zóne **bude možné parkovať už len na vyznačených parkovacích miestach**
- Pred spustením regulácie parkovania je preto potrebné vyznačiť parkovacie miesta/pásky, aby bolo jasné, kde je možné legálne parkovať a kde nie

# Príprava regulovaného parkovania - príklady





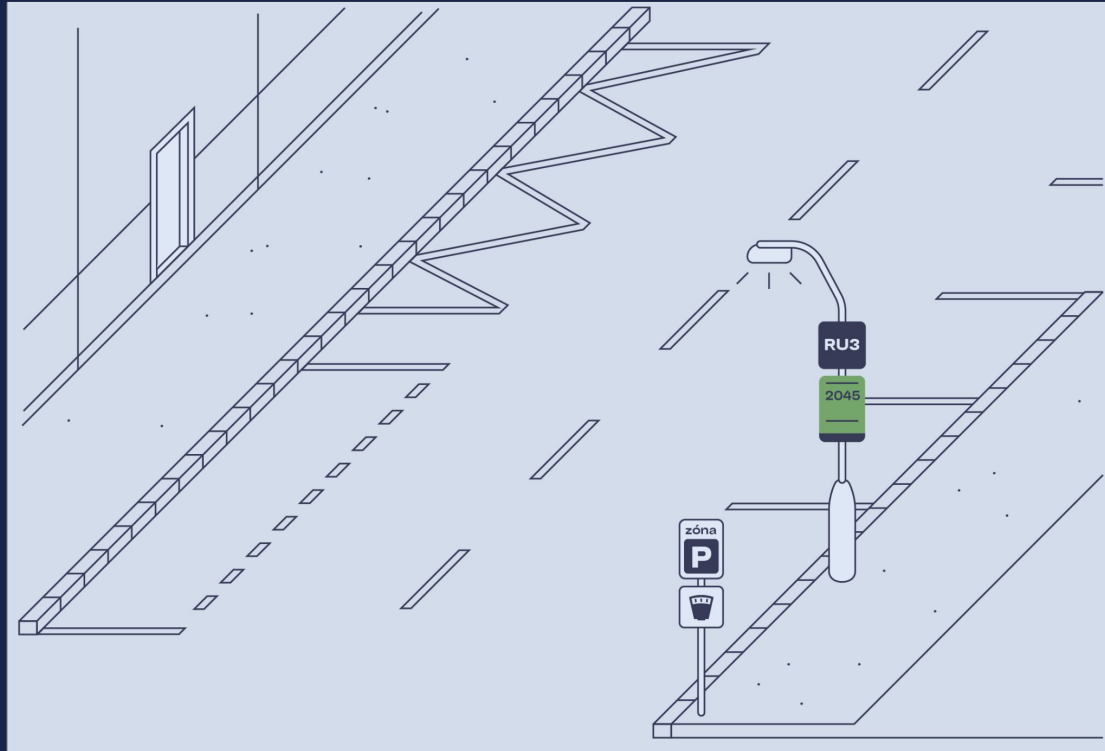
# Príprava regulovaného parkovania – problémy dnes



# Príprava regulovaného parkovania - príklady



# Značenie v zónach: Cikcak čiary, parkovacie pásy, boxy



# Vyhradené parkovacie miesta - iba pre ŤZP

- momentálne sa od 1. januára 2025 v zmysle zásad vyhradzovania parkovacích miest vyhradzujú miesta len držiteľom modrého parkovacieho preukazu ŤZP (EÚ) s odkázanosťou na individuálnu automobilovú dopravu
- v parkovacích zónach v celom meste budú po regulácii povoloované výlučne vyhradené parkovacie miesta pre rezidentov s ŤZP preukazom (EÚ) s odkázanosťou
- vyhradené miesta budú preznačené podľa Vyhlášky č. 30/2020 - teda bez uvedenia EČV:



# Vyhradené parkovacie miesta - iba pre ŤZP



# Projekt organizácie dopravy

# Projekt organizácie dopravy (POD)

- Projekt navrhujú odborní dopravní projektanti, zaujímajú nás však aj vaše podnety, pretože ako obyvatelia poznáte lokalitu najlepšie
- Návrh projektu je zverejnený na [www.paas.sk/ruzinov](http://www.paas.sk/ruzinov)
- Pripomienky nám môžete posilať na email [pripomienky@paas.sk](mailto:pripomienky@paas.sk) do pondelka 28. 1. 2025

# Počet parkovacích miest

Počet oficiálnych (legálnych) parkovacích miest pred zavedením regulácie (bez garážových státí a uzavretých areálov) na miestnych komunikáciách:

## SÚČASNÝ STAV:

Počet stojísk = **2.072**, počet parkujúcich áut v noci = **2.091 (100,92%)** a cez deň = **1.733 (83,64%)**

## NAVRHOVANÝ STAV:

Celkový počet parkovacích miest = **2284**  
(2091 všeobecných + 83 vyhradených pre ŤZP + 110 v príprave/budovaní)



# Projekt organizácie dopravy (POD)-vysvetlivky

## Legenda:



Pôvodné vodorovné dopravné značenie



Pôvodné vodorovné dopravné značenie - odstrániť



Nové vodorovné dopravné značenie



P8

Pôvodné zvislé dopravné značenie



P8

Pôvodné zvislé dopravné značenie - odstrániť

## Postup pri odstraňovaní pôvodného ZDZ :



IP16



E13

ZDZ nahradit' platným značením podľa TP:



270



531



IP16

ZDZ nahradit' platným značením podľa TP:



272



506-86



IP24a



IP24b



272

506-102

- odstrániť pôvodné ZDZ

Nové zvislé dopravné značenie: Osadiť podľa TP 117:

Vstup a výstup do/zo zóny:

ZDZ v zóne:



268-30



277

533.c78.n102



269-30

278



272

533.c78.n102



273-51



273-61

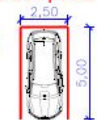
Nové vodorovné dopravné značenie: Vyznačiť podľa TP 118:



602 T (1,5 - 0,75)



2,00



ZÓNA 30 667 - 30



620 - 52

605-60

# **Organizácia dopravy – princípy a zmeny**

# Projekt organizácie dopravy (POD) - princípy

Limity projektov organizácie dopravy (aby boli schváliteľné):

- zavedenie obytných zón tam, kde by inak muselo byť zrušené parkovanie úplne (Borodáčova, Bancíkovej, Albrechtova)
- zjednosmernenie pre zachovanie parkovania a limitovanie tranzitu (Peterská)

# Projekt organizácie dopravy (POD) - princípy

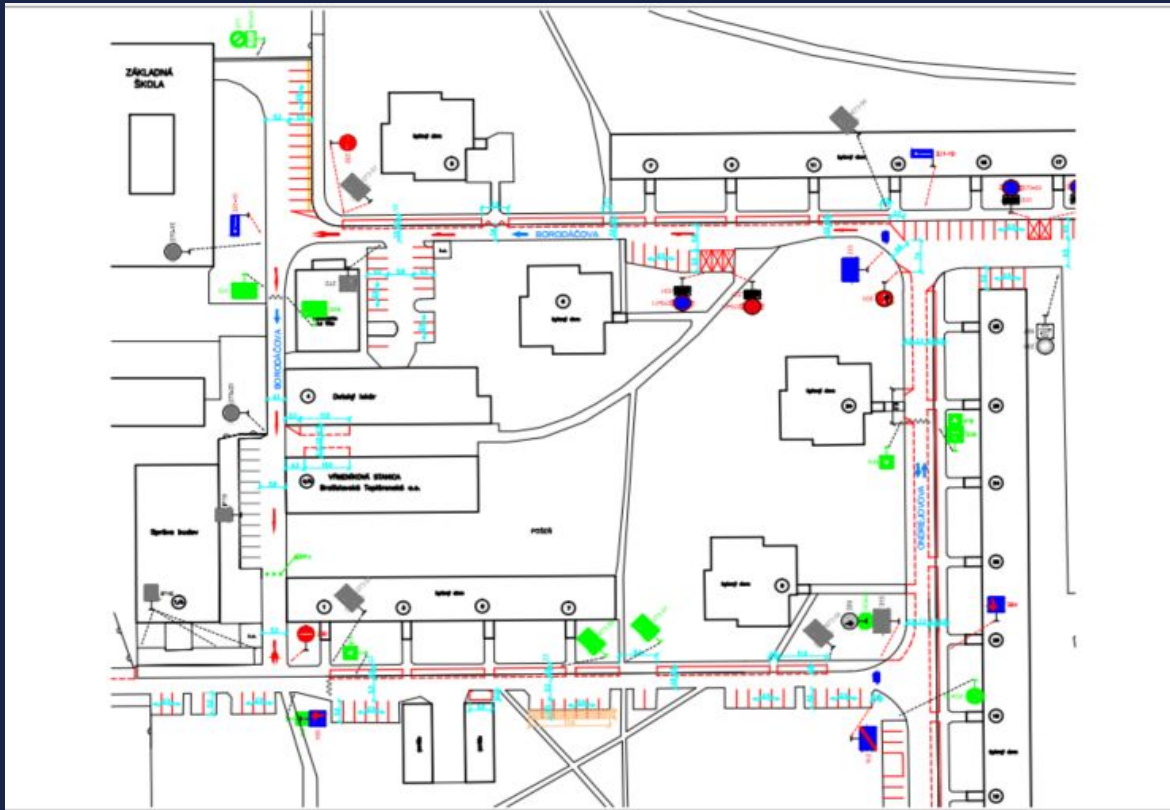
Limity projektov organizácie dopravy (aby boli schváliteľné):

- Na cestách musí byť zachovaný jazdný pruh šírky minimálne 3 m
- Hasičský a záchranný zbor z dôvodu prejazdu požiarnických áut požaduje šírku 3 m
- Pri obojsmernej premávke pri cestách užších ako 5 m je možné akceptovať miesta rozšírenia cesty - tzv. “výhybne”  
- napr. odbočky, križovatky, vjazdy, prerušené parkovanie, kontajnerové stojisko  
*//napr. Chlumeckého, Štefunkova, Čmelíkova, Ondrejovova, Podlučinského ul.*

# Hlavné zmeny v organizácii dopravy



# Návrh zjednosmernenia Borodáčovej ulice







# Harmonogram

# Harmonogram spustenia regulácie

- Pripomienkovanie projektu - **do 28. januára 2025**
- Vyznačovanie parkovacích miest - **po schválení Projektu organizácie dopravy (KDI a Cestný správny orgán)**
- Spustenie registrácií a nákupu kariet - **minimálne mesiac pred spustením regulácie**
- Spustenie regulácie - **informujeme minimálne mesiac pred spustením. Približný plán - letné mesiace 2025**

# Parkovacie miesta - **priebeh značenia**

- Vyznačovanie bude prebiehať po **menších úsekoch**, v ktorých budeme musieť dočasne zakázať státie
- O značení **budeme informovať** prostredníctvom dočasného dopravného značenia
- Za dočasné obmedzenia sa ospravedlňujeme a **prosíme o rešpektovanie zákazu státia**, aby bolo možné parkovacie miesta vyznačiť

Priestor na **vaše otázky**  
[www.slido.com](https://www.slido.com): **#paas**



**Pripomienky k dopravnému značeniu nám  
môžete posielat' na email:**

**[pripomienky@paas.sk](mailto:pripomienky@paas.sk)**

**do utorka 28. 1. 2025**