

# Príprava regulovaného parkovania

## SM5 - Lanfranconi-Podhradie

Bratislavský  
parkovací  
asistent

paas

# Koho dnes budete počuť

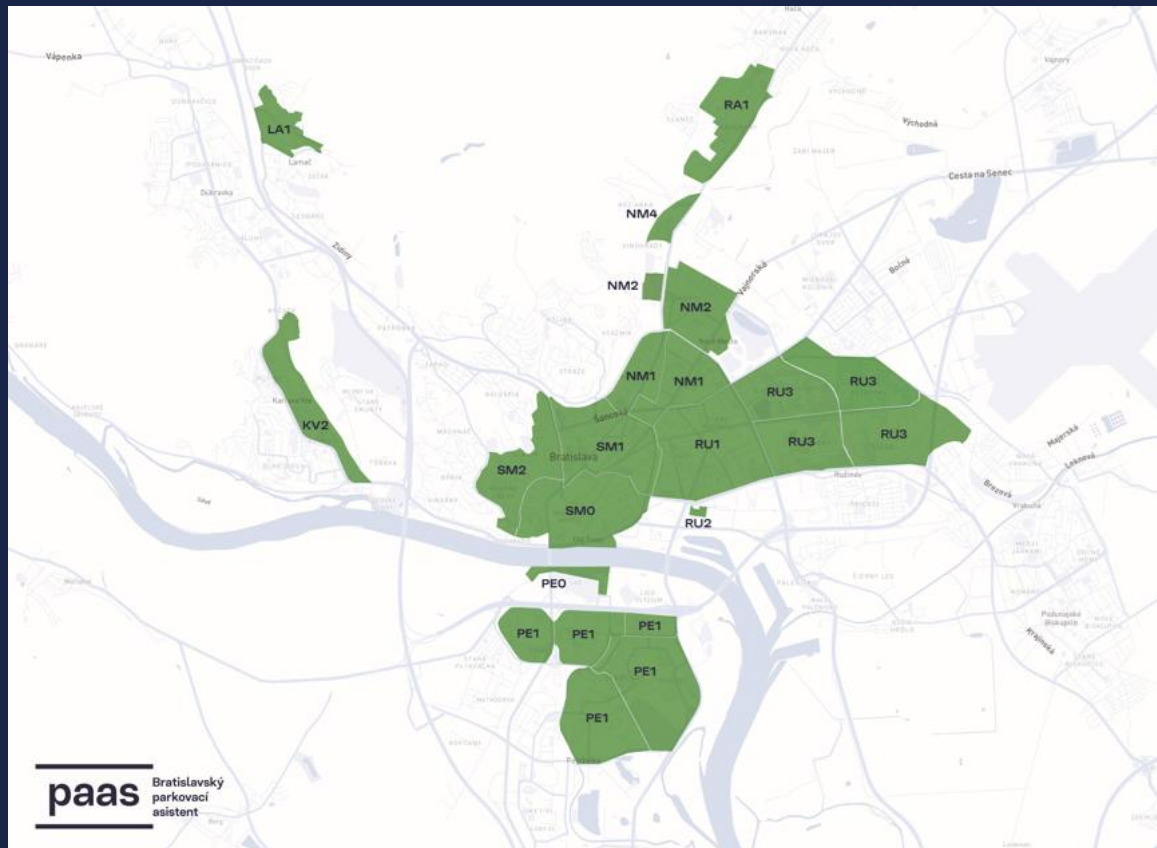
- Matej Vagač, starosta MČ Bratislava-Staré Mesto
- Erik Illéš, zástupca starostu MČ Bratislava-Staré Mesto
- Peter Herceg, splnomocnenec primátora pre parkovaciú politiku
- Ján Ivanko, vedúci tímu projektantov PAAS
- Andrej Barkar, projektant zóny SM5

Priestor na **Vaše otázky**  
[www.slido.com: #paas](https://www.slido.com: #paas)



**Celomestské regulované parkovanie**  
**parkovací asistent PAAS**

# Aktuálne rezidentské zóny PAAS 4/2026



**Ako funguje**  
**Bratislavský parkovací asistent?**

# 1. Som rezident


# Rezidentská karta

## REZIDENTSKÁ

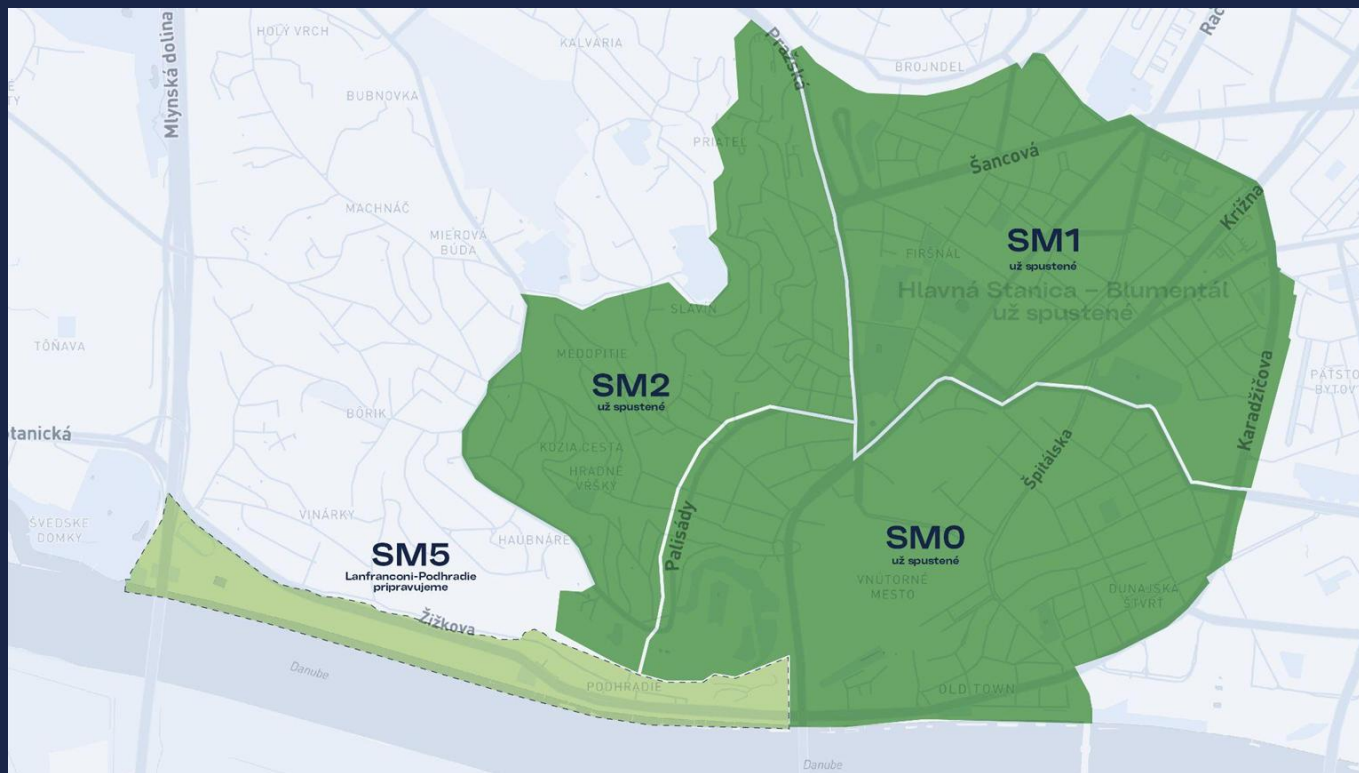
paas karta



### CENNÍK

1.  ..... 39 € /rok
2.  ..... 150 € /rok
3.  ..... 500 € /rok

# SM5 - Lanfranconi, Podhradie



# Návštevnicka karta

## NÁVŠTEVNÍCKA

paas karta



k rezidentskej karte ..... 100h/rok

bez rezidentskej karty ..... 200h/rok

ŽZP s osobnou asistenciou .... 750h/rok

# Bonusová karta

pre obyvateľov s trvalým pobytom v Bratislave

**BONUSOVÁ**

paas karta



**CENNÍK**

2h  / deň ..... 10 € / rok

# Ako získam parkovaciu kartu

- A. Online cez [www.paas.sk](http://www.paas.sk) po kliknutí vpravo na tlačítko “získať kartu”.
  
- B. Alebo na klientskych miestach v jednotlivých zónach.
  - pre zónu SM5-Lanfranconi, Podhradie je aktuálne najbližšie klientske miesto na Magistráte hl. mesta SR, podrobnosti upresníme približne mesiac pred spustením zóny

# Ako získam parkovaciu kartu

## Online registračný systém

Vôbec ako prvý informačný systém v SR integruje a využíva funkcionality piatich štátnych registrov – Register fyzických osôb, Register právnických osôb, Register adries, Kataster nehnuteľností a Národná evidencia vozidiel.

Väčšinu údajov o obyvateľoch tak systém preverí automaticky a nemusia ich opätovne dokladovať.

# Klientske miesta

## Klientske centrum Zimný štadión

Aktuálny zoznam klientskych miest nájdete

na [www.paas.sk/kontakt](http://www.paas.sk/kontakt)



## 2. Nie som rezident

# Som návštevník

## Návrh spoplatneného parkovania v zóne SM5-Lanfranconi:

V regulovanom čase:

Po - Pi 08:00-24:00

Sadzba:

2,00€/h (platba cez aplikáciu/parkomat/affiliate prevádzky)

2,40€/h (platba cez SMS)

So-Ne, sviatky 08:00-24:00 (možnosť využitia bonusovej karty)

Sadzba:

1,00€/h (platba cez aplikáciu/parkomat/affiliate prevádzky)

1,20€/h (platba cez SMS)

paas



# Som návštevník









V zóne sa parkuje iba na vyznačených parkovacích miestach resp. v parkovacích pásoch.

# Ako zaplatím hodinovú sadzbu?

- Mobilné aplikácie - platba je možná cez viaceré existujúce aplikácie, pre uľahčenie platby je na informačných tabuliach uvedený QR kód s odkazom na aplikácie [www.paas.sk/platba](http://www.paas.sk/platba)
- Parkomaty
- SMS
- Partnerské prevádzky
- Asistenti v teréne

# Ako zaplatím hodinovú sadzbu? (aplikácie)

Aplikácie na platbu

 <b>PAAS</b> <a href="#">GET IT ON Google Play</a> <a href="#">Download on the App Store</a> <a href="#">NÁVOD</a>	 <b>Ubian</b> <a href="#">GET IT ON Google Play</a> <a href="#">Download on the App Store</a> <a href="#">EXPLORE IT ON AppGallery</a> <a href="#">NÁVOD</a>	 <b>EASYPARK</b> <a href="#">GET IT ON Google Play</a> <a href="#">Download on the App Store</a> <a href="#">NÁVOD</a>
 <b>ParkDots</b> <a href="#">GET IT ON Google Play</a> <a href="#">Download on the App Store</a> <a href="#">NÁVOD</a>	 <b>bmove</b> <a href="#">GET IT ON Google Play</a> <a href="#">Download on the App Store</a> <a href="#">NÁVOD</a>	 <b>HOPIN</b> <a href="#">GET IT ON Google Play</a> <a href="#">EXPLORE IT ON AppGallery</a> <a href="#">Download on the App Store</a> <a href="#">WEBOVÁ VERZIA</a> <a href="#">NÁVOD</a>

# Ako zaplatím hodinovú sadzbu?



## -napríklad **Mestská parkovacia aplikácia PAAS**

- vieme poskytnúť **kompletný support** občanom s našou aplikáciou, nemusíme ľudí odkazovať na iné zákaznícke podpory iných aplikácií
- **možnosť kúpy parkovného pre viac vozidiel naraz** cez návštevnícku kartu
- **parkovacie lístky priamo v appke**/daňové doklady, už nechodia na mail, ale sú k dispozícii v appke na stiahnutie
- **možnosť pridania do appky karty rodinných príslušníkov** resp. osôb, ktoré to umožnia, parkujúci si tak môžu dávkovať hodiny napr. z návštevníckej karty rodičov sami
- **skrátene parkovacieho lístka** pri kratšom parkovaní, ako bolo zakúpené

# Ako zaplatím hodinovú sadzbu? predčasné ukončenie parkovacieho lístka

- novinka, ktorá Vám umožní naozaj pohodlné parkovanie
- zakúpite si pre istotu parkovací lístok na dlhšie obdobie ako plánujete parkovať
- ak parkujete kratšie, lístok si jednoducho jedným klikom predčasne ukončíte
- platíte iba za skutočný čas, ktorý ste parkovali

# Ako zaplatím hodinovú sadzbu? (SMS/parkomaty)

Parkovanie návštevníci **P**

# 1040

Kód úseku parkovania

☒ Pracovné dni  
Po - Pia / Mon - Fri  
08:00 - 24:00 **2,00 €/h**

So - Ne  
Sat - Sun  
08:00 - 24:00 **1,00 €/h**

**Možnosti platby/payment**

 [paas.sk/platba](https://paas.sk/platba)

Paid parking – visit:  
[paas.sk/en/payment](https://paas.sk/en/payment)

[paas.sk/pravidla](https://paas.sk/pravidla)

**Platba SMS**

Na číslo 2200, cena: Po - Pia / Mon - Fri 2.00 €/h  
So - Ne / Sat - Sun 1.20 €/h

Text SMS: **1040 XX123XX 1**

kód úseku parkovania    vaše ECV    počet hodín

 BRATISLAVA    ☎ 0800 222 888



# Podnikám/vlastním nehnuteľnosť v zóne SM5 - Lanfranconi, Podhradie

## ABONENTSKÁ

paas karta



Ročná: 1200 eur

Mesačná: 120 eur

Týždenná: 30 eur

# Kedy mám nárok na abonentskú kartu?

- A. Podnikám a mám sídlo, miesto podnikania, prevádzku alebo franšízu v regulovanej zóne.
- B. Vlastním nehnuteľnosť (bez trvalého pobytu) v regulovanej zóne.

**Ako zlepšíme parkovanie?**

# Kontrola parkovania

Parkovanie pre obyvateľov zóny bude dostupnejšie, keď vodiči bez oprávnenia alebo zaplatenej hodinovej sadzby nebudú blokovať parkovacie miesta.

**Kontrola  
je kľúčová**

# Kontrola parkovania



# Kontrola parkovania

- Efektívnejšia kontrola vďaka objektívnej zodpovednosti
- Kontrola zóny viackrát denne, už aj za pomoci skenovacích áut, možnosť
- Pokuta príde poštou, alebo do elektronickej schránky
- (ak je aktivovaná)
- Žiadne papuče
- Upozornenie nálepkou, pomocou notifikácií – NOVINKA



# Vylepšujeme pravidlá

Odpustenie prvej pokuty.

Zmena platí od 1.4.2026. Ak ste počas posledných 12 mesiacov neporušili žiadne pravidlá parkovania, môžete mať nárok na upustenie od vymáhania pokuty za nezaplatené parkovné – 1x za 12 mesiacov.

Ide o preventívne opatrenie pre vodičov, ktorí sa správajú dlhodobo zodpovedne a urobia ojedinelý omyl (napríklad si zabudnú predĺžiť parkovné).

# Vylepšujeme pravidlá

## Odpustenie prvej pokuty.

Od vymáhania prvej pokuty sa upustí aj v prípade, že ste mali platnú polročnú alebo ročnú Rezidentskú (RPK) alebo Abonentskú parkovaciu kartu (APK) minimálne 7 dní pred zistením porušenia a kartu si obnovíte do 7 dní od zaznamenania porušenia pravidiel parkovania. Odpustenie sa vzťahuje len platené parkovanie vo vašej vlastnej zóne a parkovanie vo vnútrobloku vo vašej zóne.

# Vylepšujeme pravidlá

## Notifikácie o hláseniach ( budúci ekvivalent oranžových nálepiek)

Notifikácie sú určené výhradne pre držiteľov vozidiel, ktorých totožnosť je v systéme overená . V prípade firemných vozidiel sú notifikácie zasielané konateľom.

V prípade, že máte vytvorený a overený profil PAAS v informačnom systéme ParkDots, notifikácie vám budú zasielané automaticky a nemusíte pre to nič ďalšie urobiť.

Ak nemáte konto ParkDots (nepotrebovali ste zatiaľ parkovaciu kartu PAAS alebo nie ste z Bratislavy), notifikácie si môžete aktivovať prepojením aplikácie PAAS s Bratislavským kontom, kde overíme Vašu totožnosť.

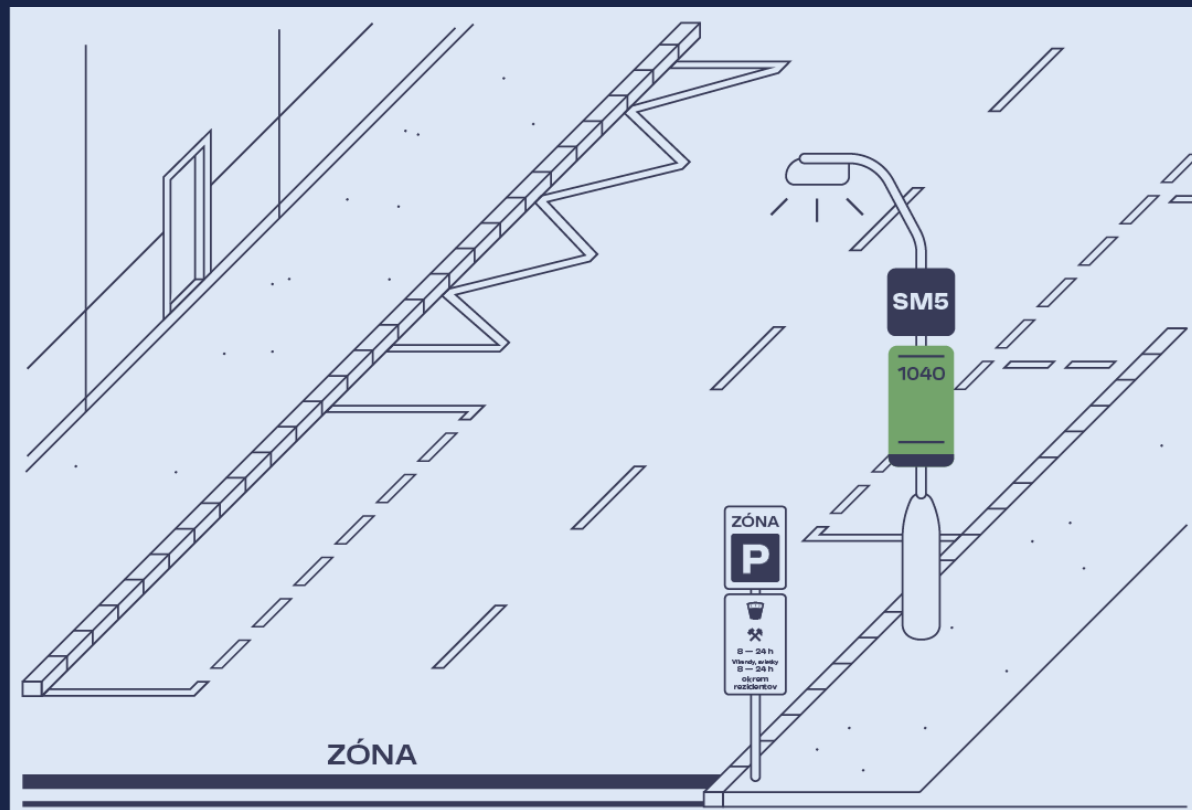
# Vylepšujeme pravidlá

Reagujeme skúsenosti a podnety obyvateľov - staršie zmeny

- zaviedli sme SMS platbu za krátkodobé parkovné
- odstránili sme limit len 1 rezidentskej karty na 1 osobu
- zaviedli sme možnosť tzv. aktívneho a neaktívneho vozidla
- zaviedli sme zľavovú kartu pre registrovaných poskytovateľov sociálnych služieb (90% zľava z parkovného)
- navýšili sme počet návštevnických hodín pre ŤZP osoby z 500 na 750/rok  
a pre byty bez rezidentskej karty zo 100 na 200 hodín/rok
- ďalšie zmeny (zvýšili sme limit na oprávnenú dĺžku vozidla, zlacnili sme abonentskú kartu...)

**Zóna regulovaného parkovania PAAS**  
**SM5-Lanfranconi, Podhradie**

# Značenie v zónach: Cikcak čiary, parkovacie pásy, boxy



# Vyhradené parkovacie miesta - iba pre ŤZP

- od 1. januára 2025 sa v zmysle zásad vyhradzovania parkovacích miest vyhradzujú miesta len držiteľom modrého parkovacieho preukazu ŤZP (EÚ) s odkázanosťou na individuálnu automobilovú dopravu
- v parkovacích zónach v celom meste budú po regulácii povoľované výlučne vyhradené parkovacie miesta pre rezidentov s ŤZP preukazom (EÚ) s odkázanosťou
- vyhradené miesta budú preznačené podľa Vyhlášky č. 30/2020 - teda bez uvedenia EČV:



# Vyhradené parkovacie miesta - iba pre ŤZP

Postupne zanikajúce  
(neaktuálne) značenie  
(ŤZP) miest



Nové značenie ŤZP miest



# **Projekt organizácie dopravy**

# Projekt organizácie dopravy (POD)


- Projekt navrhujú odborní dopravní projektanti, zaujímajú nás však aj vaše podnety, pretože ako obyvatelia poznáte lokalitu najlepšie
- Návrh projektu je zverejnený na [www.paas.sk/stare-mesto](http://www.paas.sk/stare-mesto) (zóna SM5-Lanfranconi, Podrahradie)
- Pripomienky nám môžete posilať na email [pripomienky@paas.sk](mailto:pripomienky@paas.sk) najneskôr do piatka 24. 4. 2026.  
Prosíme však radšej zasielať ihneď po prezentácii

# Zóna SM5-Lanfranconi, Podhradie

- 1 zóna = 4 oblasti - samostatné projekty
- 01 - Nábr. arm. gen. L. Svobodu
- 02 - Žižkova ulica
- 03 - Vydrica
- 04 - Chatam Sófer



# Aktuálna situácia - upratovanie verejného priestoru



# Aktuálna situácia - príklady parkovania v zóne SM5




# Aktuálna situácia – príklady parkovania v zóne SM5



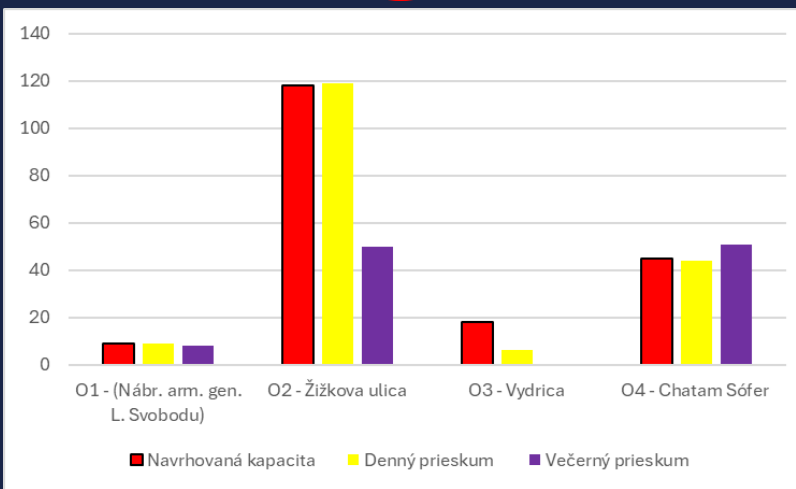
# Parkovanie na zeleni - (program mikroparkovacích miest)

- 173 m<sup>2</sup> zatrávňovacích dlaždíc
- Zlegalizovanie 17 zvykových miest



# Počty parkovacích miest - návrh

	Navrhovaná kapacita	Denný prieskum	Večerný prieskum
O1 - (Nábr. arm. gen. L. Svobodu)	9	9	8
O2 - Žižkova ulica	118	119	50
O3 - Vydrice	18	6	0
O4 - Chatam Sófer	45	44	51
<b>Celkom</b>	<b>190</b>	<b>178</b>	<b>109</b>



# Projekt organizácie dopravy (POD)-vysvetlivky

## Vodorovné a zvislé dopravné značenie



270 Pôvodné zvislé dopravné značenie



Pôvodné vodorovné dopravné značenie



270 Nové zvislé dopravné značenie



Nové vodorovné dopravné značenie



270 Navrhnuté odstránenie existujúcich zvislých dopravných značiek



Pôvodné vodorovné dopravné značenie, určené na odstránenie

## Dopravné zariadenia a iné súčasti POD



Stĺpiky

- šedá farba - aktuálne osadené
- zelená farba - odstrániť osadený stĺpik
- žltá farba - návrh nového stĺpika (detail vo výmere dopravných zariadení)



Dopravné zariadenie - Spomalovací tanier  
=>detail vo výmere dopravných zariadení



Dopravné zariadenie - Parkovací doraz  
=>detail vo výmere dopravných zariadení



Dopravné zariadenie - Spomalovací vankúš  
=>detail vo výmere dopravných zariadení



Spevnená dlažba => zabezpečiť MČ Staré Mesto



Stojany pre bicykle novo navrhovaný  
=>detail vo výmere dopravných zariadení



Grafické vyobrazenie ZDZ 315  
=>detail vo výmere dopravných zariadení



Dopravné zariadenie - Parkomat (2ks)

# **Organizácia dopravy – princípy a zmeny**

# Projekt organizácie dopravy (POD) – princípy

Limity projektov organizácie dopravy (aby boli schváliteľné):

- Na cestách musí byť zachovaný jazdný pruh šírky minimálne 3 m z dôvodu prejazdu vozidiel záchranských zložiek.
- Pri obojsmernej premávke pri cestách užších ako 4,75 m je možné akceptovať miesta rozšírenia cesty - tzv. “výhybne”

# Projekt organizácie dopravy (POD) – princípy

Limity projektov organizácie dopravy (aby boli schváliteľné):

- Na niektorých parkovacích miestach umožňuje značenie parkovanie **iba rezidentom** (držiteľom parkovacej karty).
- **Zákaz parkovania pred garážami** (podľa § 25 ods. (1) písm. u) zákona č. 8/2009 Z.z. o cestnej premávke).
- **Zákaz parkovania na chodníkoch** mimo parkovacích miest (podľa § 25 ods. (1) písm. q) zákona č. 8/2009 Z.z. o cestnej premávke).

# Projekt organizácie dopravy (POD) – princípy

Limity projektov organizácie dopravy (aby boli schváliteľné):

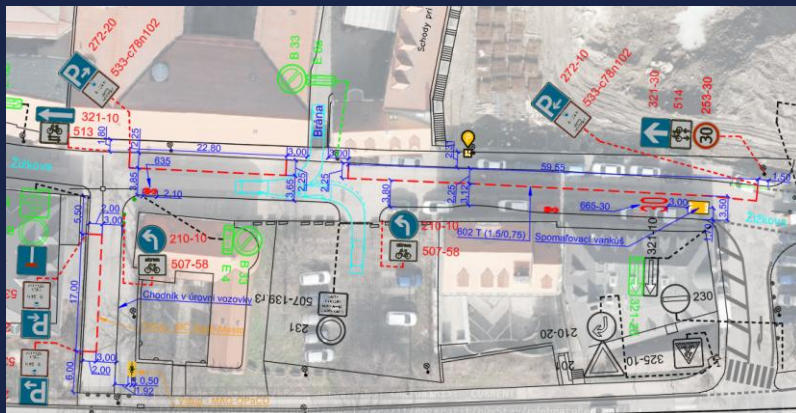
Je nevyhnutné poukázať na potrebu rozlišovať medzi pojmami pozemok a stavba (ktorou je aj cesta). V zmysle **§ 120 ods. 2 zákona č. 40/1964 Zb. Občiansky zákonník**: „*Stavby, vodné toky a podzemné vody nie sú súčasťou pozemku.*“

Uvedené znamená, že každý z nich môže mať a reálne aj často má **odlišného vlastníka**. V prípade, že **vlastníci pozemku disponujú dokumentáciou, že sú aj vlastníkmi predmetných parkovacích miest** (nielen pozemku), odporúčame im obrátiť sa na Cestný správny orgán so žiadosťou o určenie dopravného značenia, predmetnej spevnenej plochy.

# Hlavné zmeny v organizácii dopravy

# Zmena parkovania - Vydrica (O3)

- Nelegálne parkovanie → potreba legalizácie
- Nutnosť zjednosmernenia komunikácie (pre zachovanie parkovania)
- Umožnenie obojsmernej jazdy iba cyklistom
- Vyššia bezpečnosť aj pre chodcov (kostol, múzeum...)  
a prehľadnosť dopravy



# Zmena parkovania - Chatam Sófer (04)

- Zachovaná rezidentská (bez návštevníkov)
- Legalizácia zvykového parkovania
- Návštevnícke parkovanie na Žižkovej ulici



# Zmena parkovania - Chatam Sófer (04)

- Zvykové šikmé parkovanie (12 miest)
  - aktuálne v rozpore s Technickými predpismi TP117 kap. 2.13.8 (rozmery parkovacích miest)
  - nedostatočný premávkový priestor 3m (chodci + obojsmerná premávka)
- návrh (2 varianty)
  - požadovaný premávkový priestor 4,5 m (napr. záchranné zložky)





# Harmonogram

# Harmonogram spustenia regulácie

- Pripomienkovanie projektu - **do 24. apríla 2026**
- osádzanie prekrytých PAAS infotabúl' od apríla
- Vypracovanie projektu a zapracovanie pripomienok
- Schvaľovanie projektu (KDI, MČ, magistrát) a určenie cestným správnym orgánom (CSO)
- Vyznačovanie parkovacích miest
- Spustenie registrácií a nákupu kariet - **minimálne mesiac pred spustením regulácie**
- Spustenie regulácie - informujeme minimálne mesiac pred spustením  
*Približný plán - letné mesiace 2026, po dokončení rekonštrukcie*

# Parkovacie miesta - **priebeh značenia**

- Vyznačovanie bude prebiehať po **menších úsekoch**, v ktorých budeme musieť dočasne zakázať státie
- O značení **budeme informovať** prostredníctvom dočasného dopravného značenia
- Za dočasné obmedzenia sa dopredu ospravedlňujeme a **prosíme o rešpektovanie zákazu státia**, aby bolo možné parkovacie miesta vyznačiť

**Pripomienky k dopravnému značeniu nám  
môžete posielat' na email:**

**[pripomienky@paas.sk](mailto:pripomienky@paas.sk)**

**do piatka 24. apríla 2026**

Priestor na **vaše otázky**  
[www.slido.com](https://www.slido.com): **#paas**

