

Organizácia dopravy v oblasti

SMO - časť Panenská

Bratislavský
parkovací
asistent

paas

Koho dnes budete počuť

- Matej Vagač, starosta Starého Mesta
- Peter Skalník, zástupca starostu Starého Mesta
- Peter Herceg, vedúci oddelenia parkovania
- Ivan Bútor, projektový tím parkovacej politiky
- Ján Ivanko, referát implementácie parkovacej politiky

Priestor na vaše otázky
www.slido.com: #paas



**1. V roku 2023 sme spustili celomestský
systém regulovaného parkovania PAAS aj v
centre mesta**

SLAVÍN

PÁTSTO
BYTOV

Karadžičova

HRADNÉ
VŘŠKY

Palisády

Špitálska

SMO

Centrum Panenská
spustené od 31.7.2023

PODHRADIE

Old Town

Danube

Danube

Celomestské regulované parkovanie PAAS

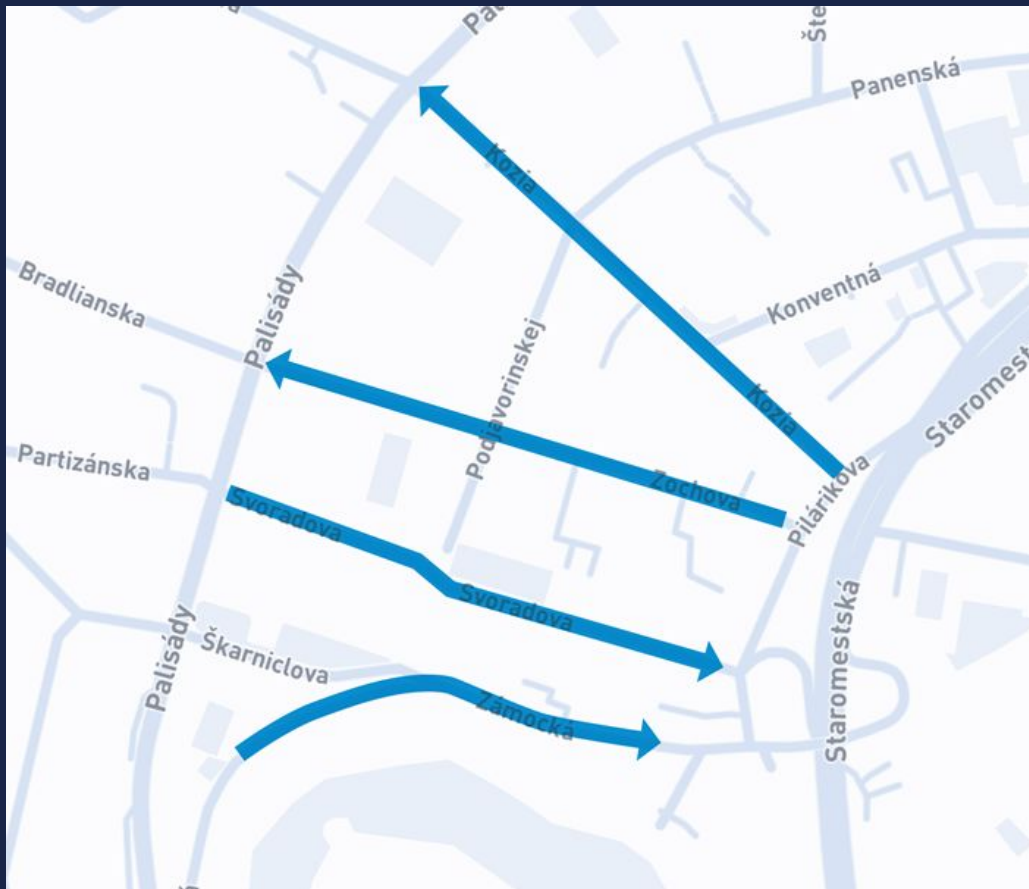
Počet regulovaných miest v celej zóne SM0: **3600**

Počet miest, ktoré pridávame do systému PAAS v SM0 (postupne rušené vyhradenia) do 1.6.2024: **1200**

**2. V roku 2024 pripravujeme vylepšenia zóny
vo forme nového dopravného značenia a
organizácie dopravy**

Zníženie tranzitu v oblasti Panenská

Aktuálne tvorí veľkú časť dopravy v tejto oblasti tranzit



SMO oblasť Panenská – Zníženie tranzitu Zochova

ZOCHOVA intenzita
dopravy za 24 hod.
osobné vozidlá **1324**
(zdroj+tranzit)

Z toho len
tranzit:
737 vozidiel

Spolu **56%**

Zdroj: Dopravná štúdia Panenská ulica a okolie, VA-project s.r.o., r. 2021
smerový prieskum tranzitnej dopravy zo dňa 17.6.2021

SMO oblasť Panenská – Zníženie tranzitu Kozia

KOZIA intenzita dopravy
za 24 hod.
osobné vozidlá **1999**
(zdroj+tranzit)

Z toho len
tranzit:
781 vozidiel

Spolu **39%**

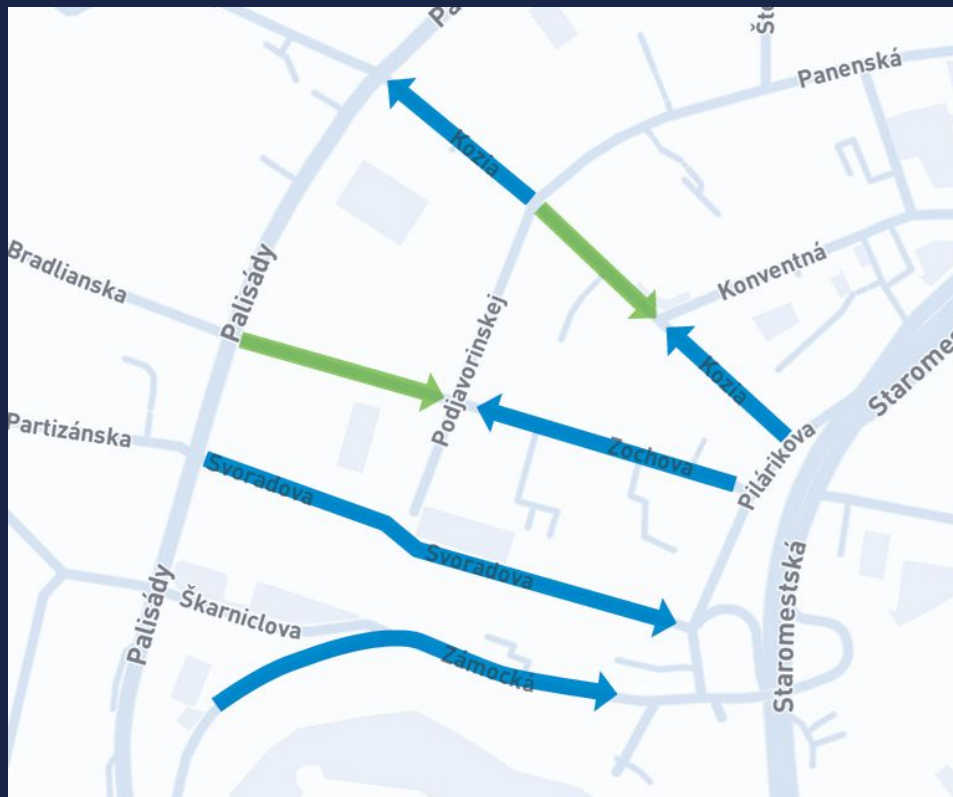
Zdroj: Dopravná štúdia Panenská ulica a okolie, VA-project s.r.o., r. 2021
smerový prieskum tranzitnej dopravy zo dňa 17.6.2021

S cieľom znížiť tranzit navrhujeme otočenie smeru jazdy na Kozej a Zochovej ulici



navrhovaná zmena smeru jazdy

Prejazd minibusu (linka MHD 147) zostáva zachovaný priamo po Kozej.

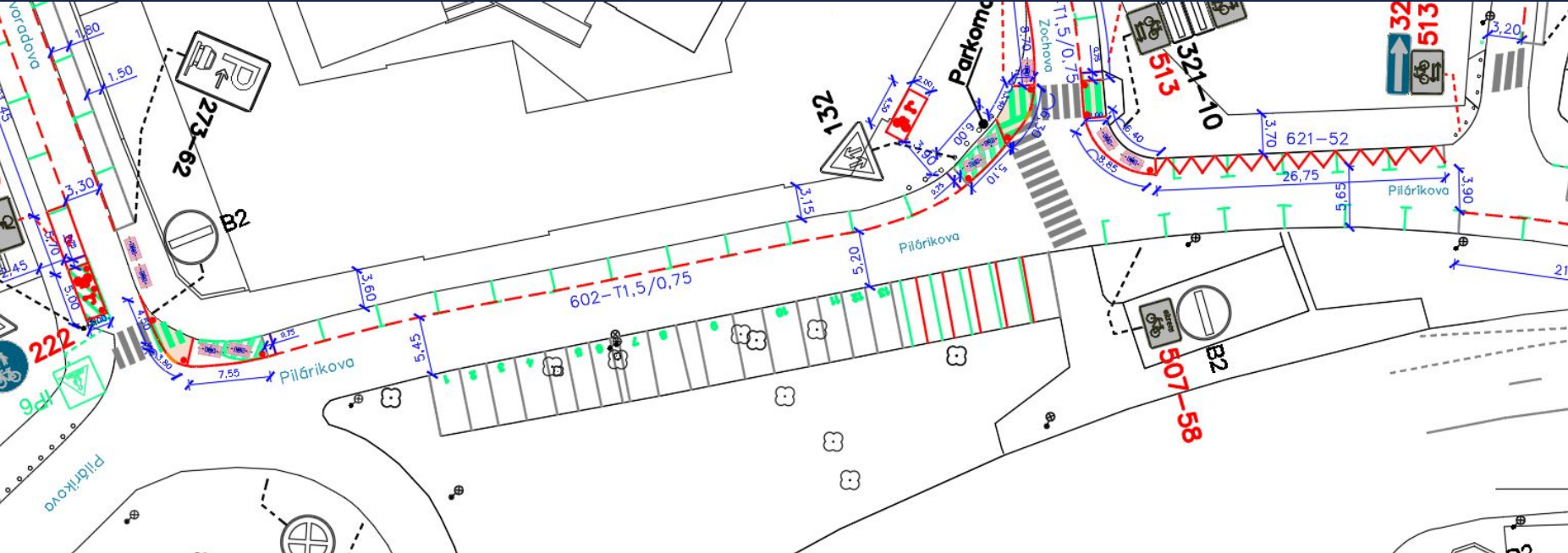


**Nová organizácia parkovania + zvýšenie
bezpečnosti a komfortu chodcov**

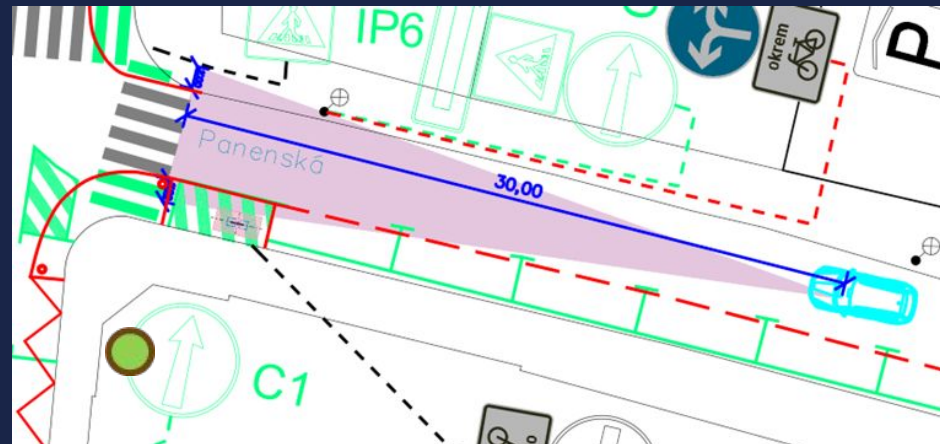
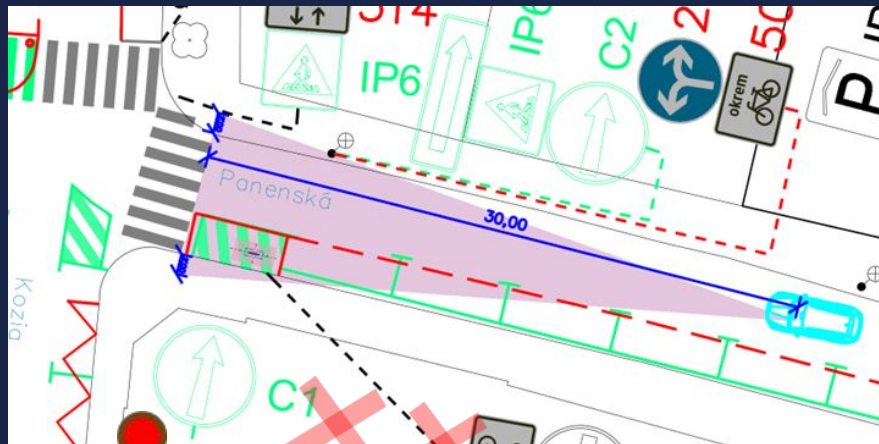
Parkovacie miesta na Palisádach - zrušené vyhradenia



Parkovacie miesta na **Pilárikovej** - zrušené vyhradenia



Bezpečnosť chodcov - lepší rozhľad na chodcov



Bezpečnost chodcov - priorita

Praha - 1



Bezpečnost chodcov – priorita

Praha - 2



Bezpečnost chodcov - priorita

Praha - 3




Bezpečnosť chodcov – priorit

Budapešť




Bezpečnosť chodcov - priorita

Viedeň




Bezpečnosť chodcov - prioritá

(video) Kozia – Panenská



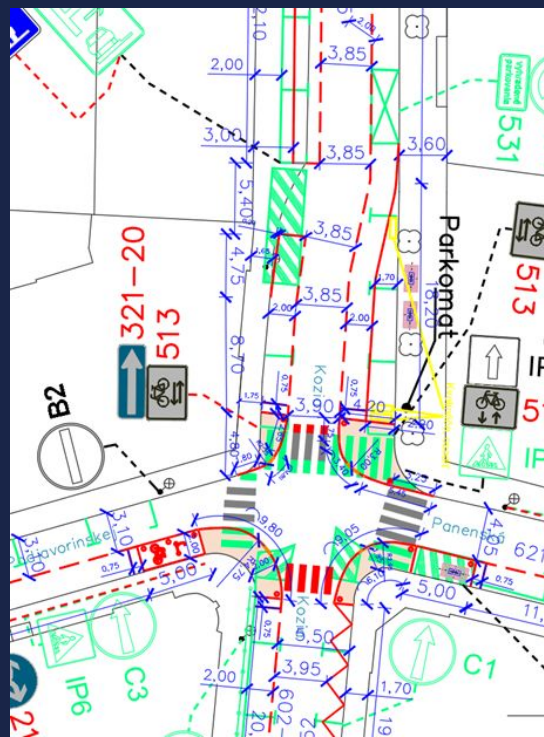
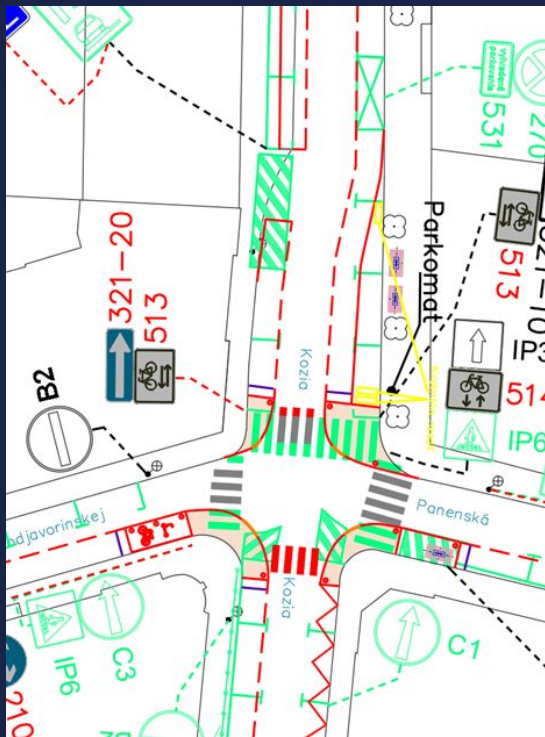
Bezpečnosť chodcov – prioritá

(analýza pohybu) Kozia – Panenská



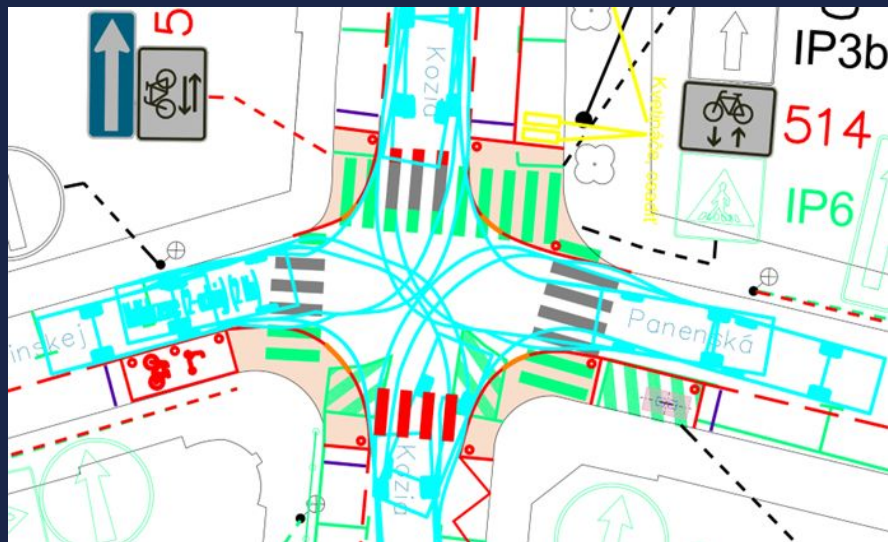
Bezpečnosť chodcov - vysunuté nárožia a chodníky, zúženie vozovky, výhybne

Kozia – Panenská



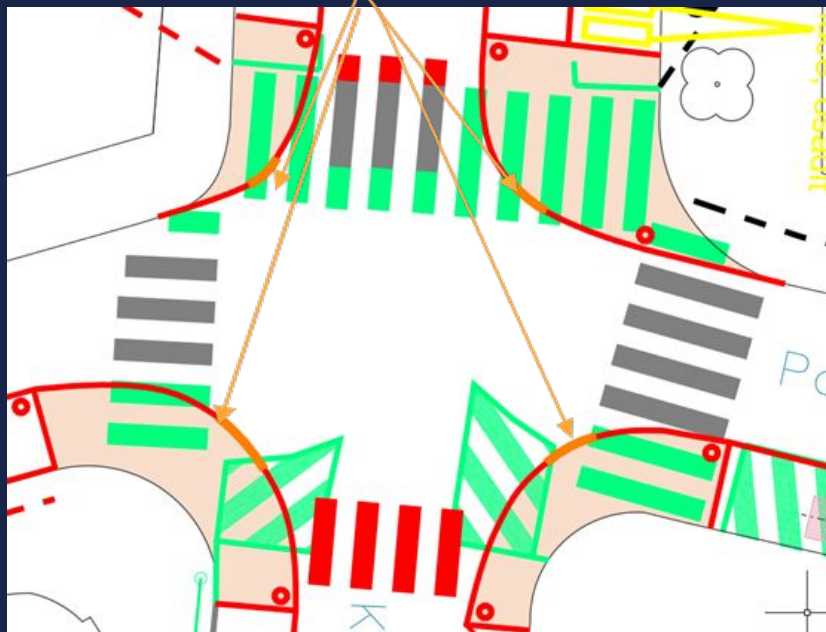
Bezpečnosť chodcov - vysunuté nárožia a chodníky, zúženie vozovky, výhybne

Kozia – Panenská



Prejazd OLO vozidiel 7,6 x 2,55 m,
obalové krivky jazdy

Vysunutý obrubník dopravným
zariadením v oblúku vysunutého nárožia



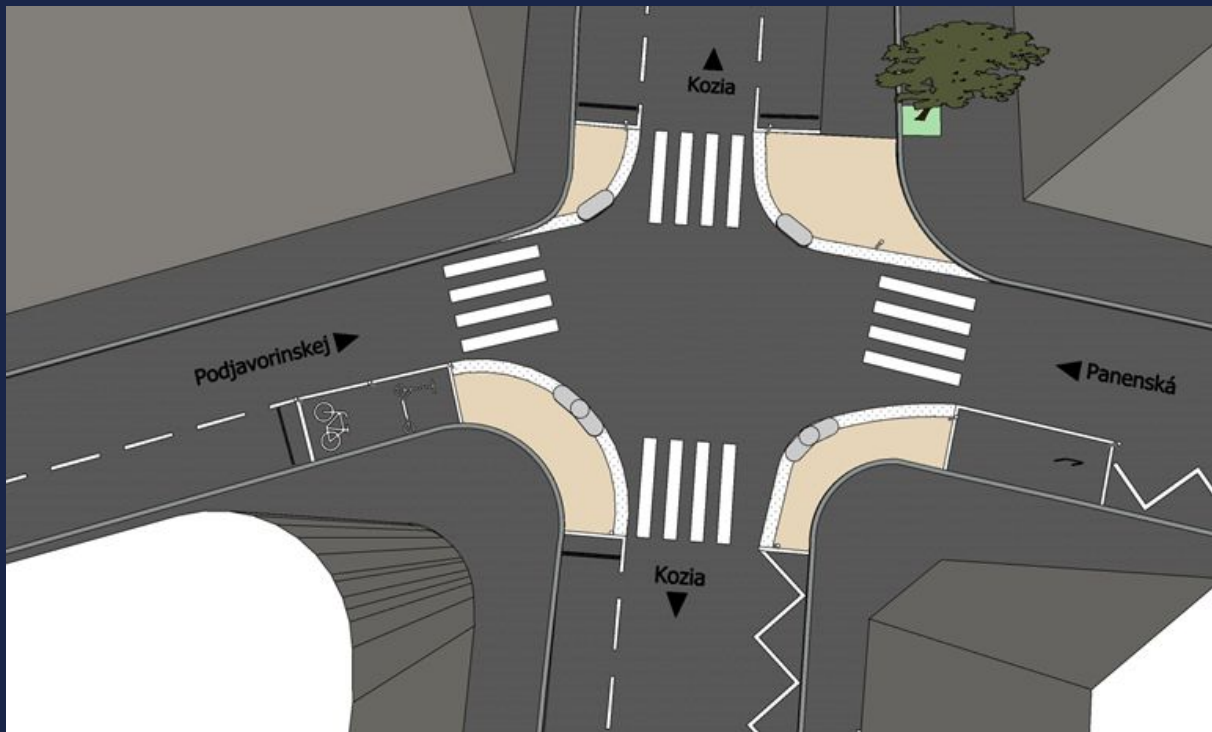
Bezpečnosť chodcov - vysunuté nárožia a chodníky, zúženie vozovky, výhybne (súčasný stav)

Kozia - Panenská



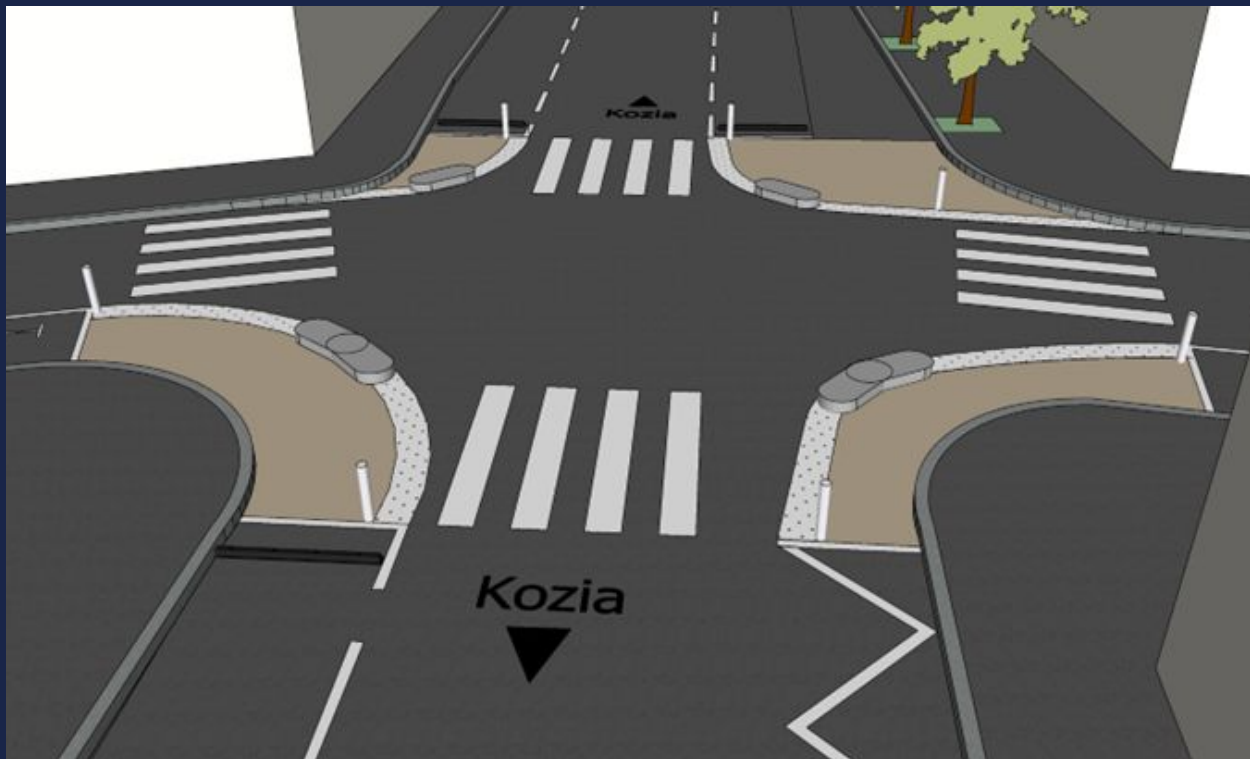
Bezpečnosť chodcov - vysunuté nárožia a chodníky, zúženie vozovky, výhybne

Kozia - Panenská



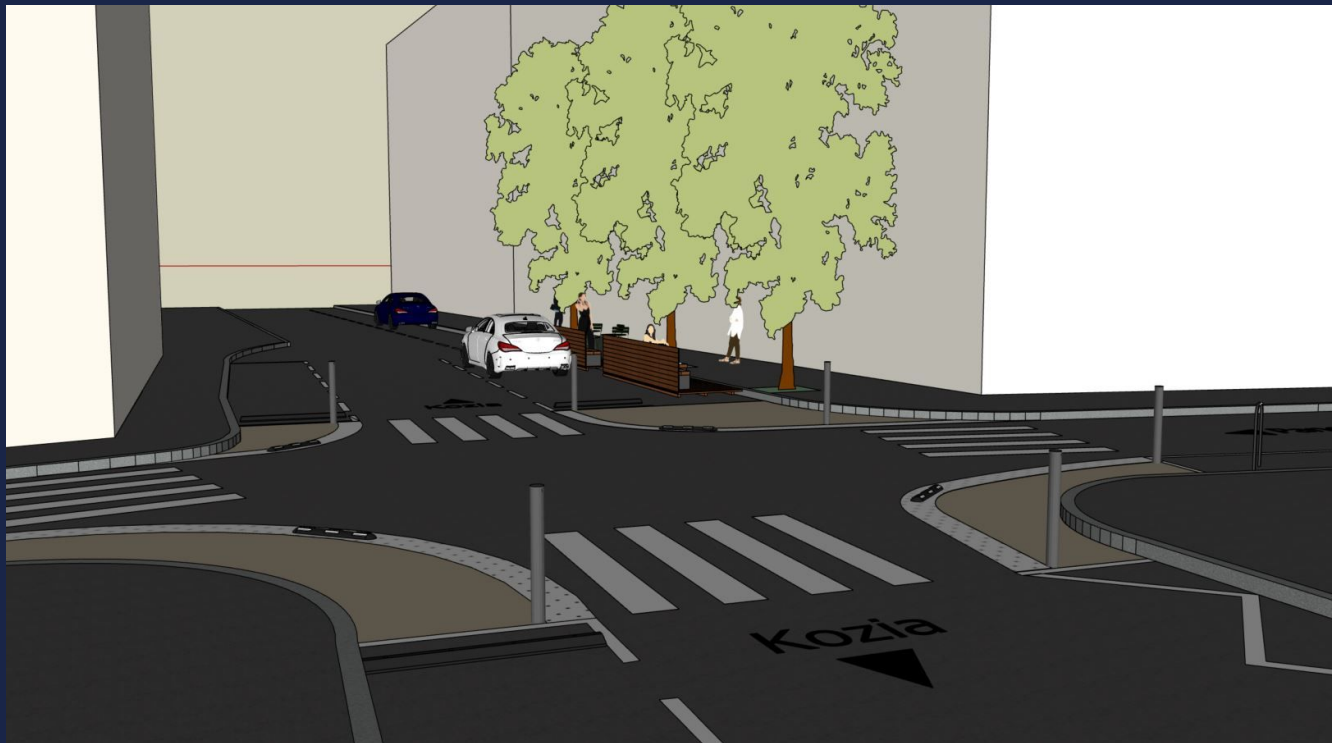
Bezpečnosť chodcov - vysunuté nárožia a chodníky, zúženie vozovky, výhybne

Kozia - Panenská



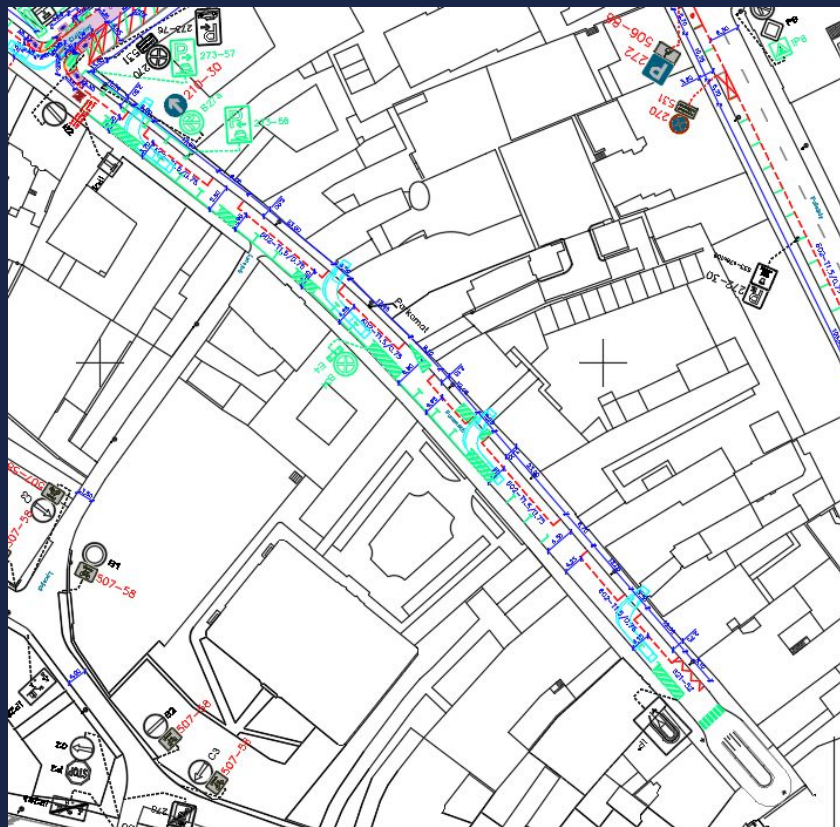
Bezpečnosť chodcov - vysunuté nárožia a chodníky, zúženie vozovky, výhybne

Kozia - Panenská

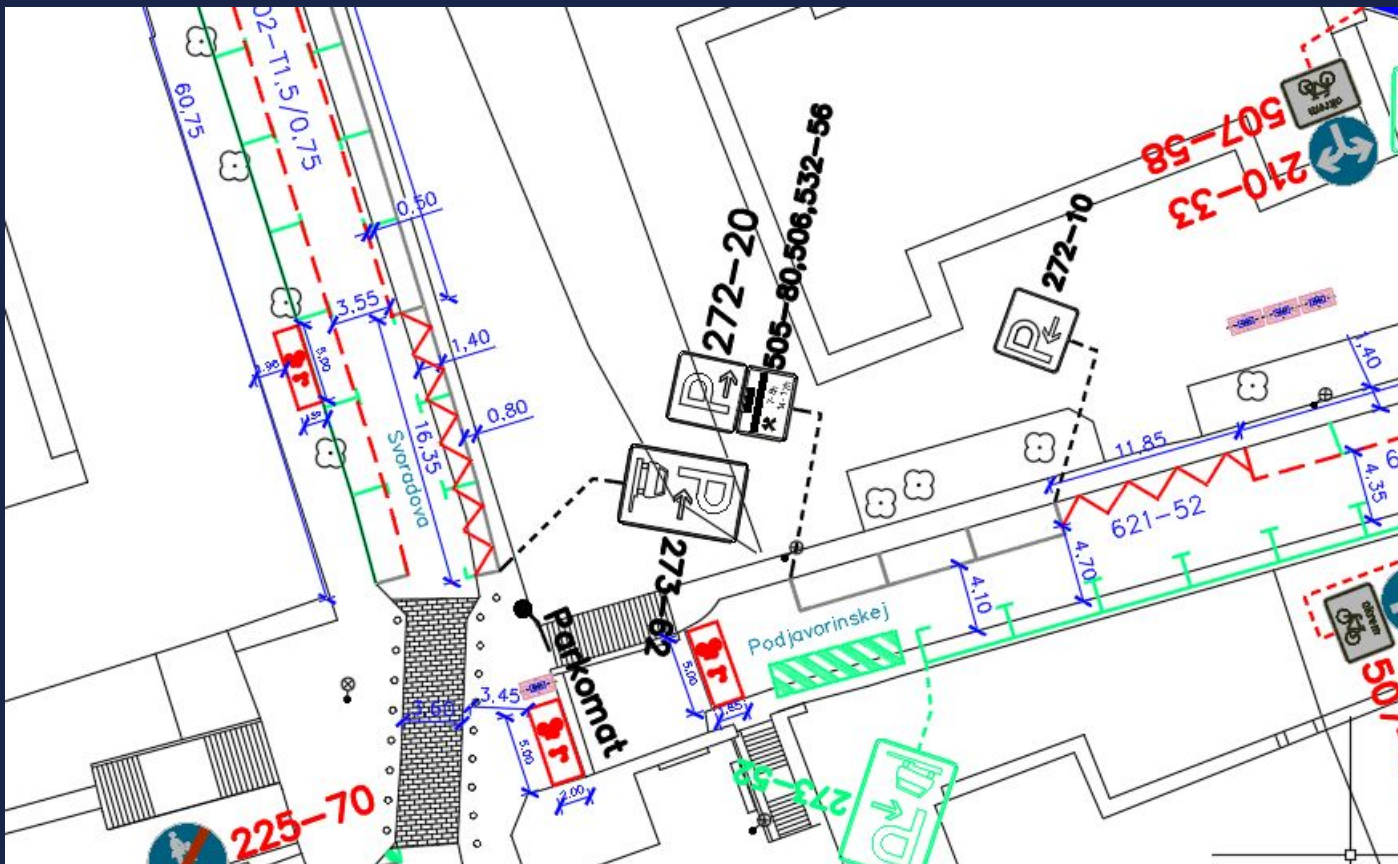


Panenská – uvoľnenie chodníkov – parkovanie v parkovacích pásoch vo vozovke

Presun parkovania výhradne na severnú stranu v zmysle koncepcnej štúdie *Rekonštrukcia verejných priestorov Panenská ulica a okolie* – viac voľného miesta pred prevádzkami



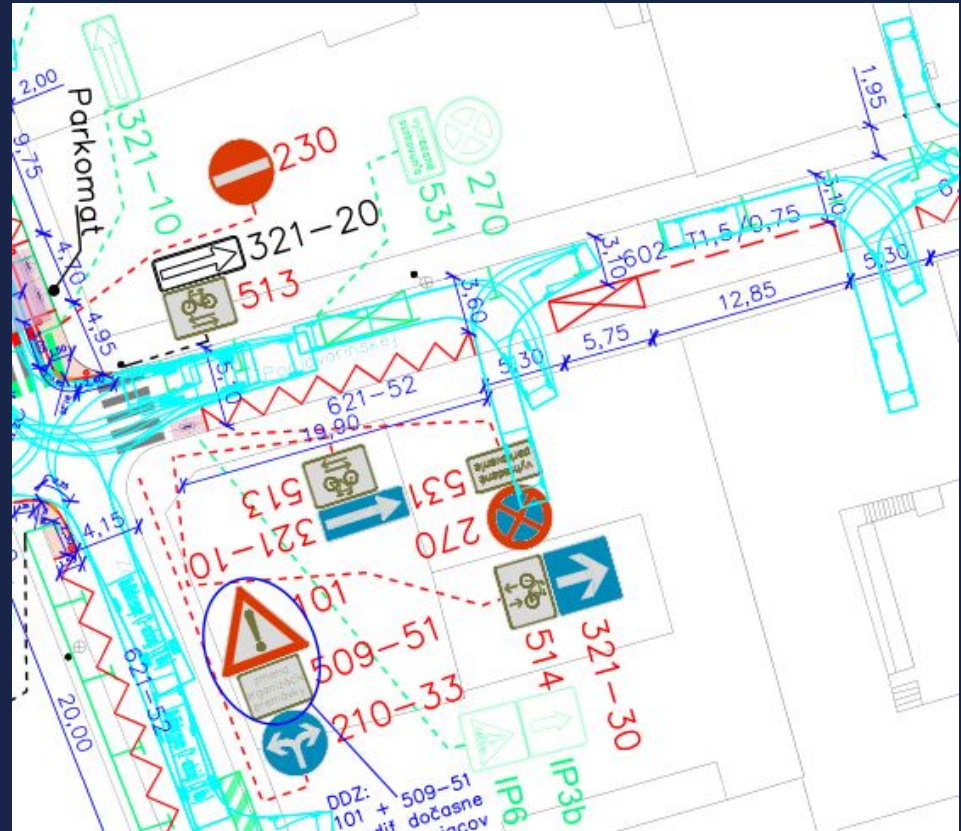
Svoradova - cikcak miesta



Podjavorinskej - zmena parkovania

Drop-off (cik cak čiara),
nie trvalé parkovanie,
pred galériou Čin Čin.

Presun parkovania
výhradne na južnú stranu
pre umožnenie jazdy
cyklistov v protismere pri
šírke vozovky 3,0 m.



Harmonogram

Harmonogram spustenia nových zmien regulácie

- Pripomienkovanie projektu - **do 28. mája 2024**
- Vyznačovanie parkovacích miest - **po schválení POD (2Q/2024)**

Zmeny nájdete v návrhu projektu organizácie dopravy na adrese www.paas.sk/stare-mesto a vaše pripomienky a podnety k navrhovaným zmenám nám môžete posielat' na adresu pripomienky@paas.sk

Priestor na vaše otázky
www.slido.com: #paas

