

Príprava regulovaného parkovania KV2 (Líščie údolie)

Bratislavský
parkovací
asistent

paas

Koho dnes budete počuť

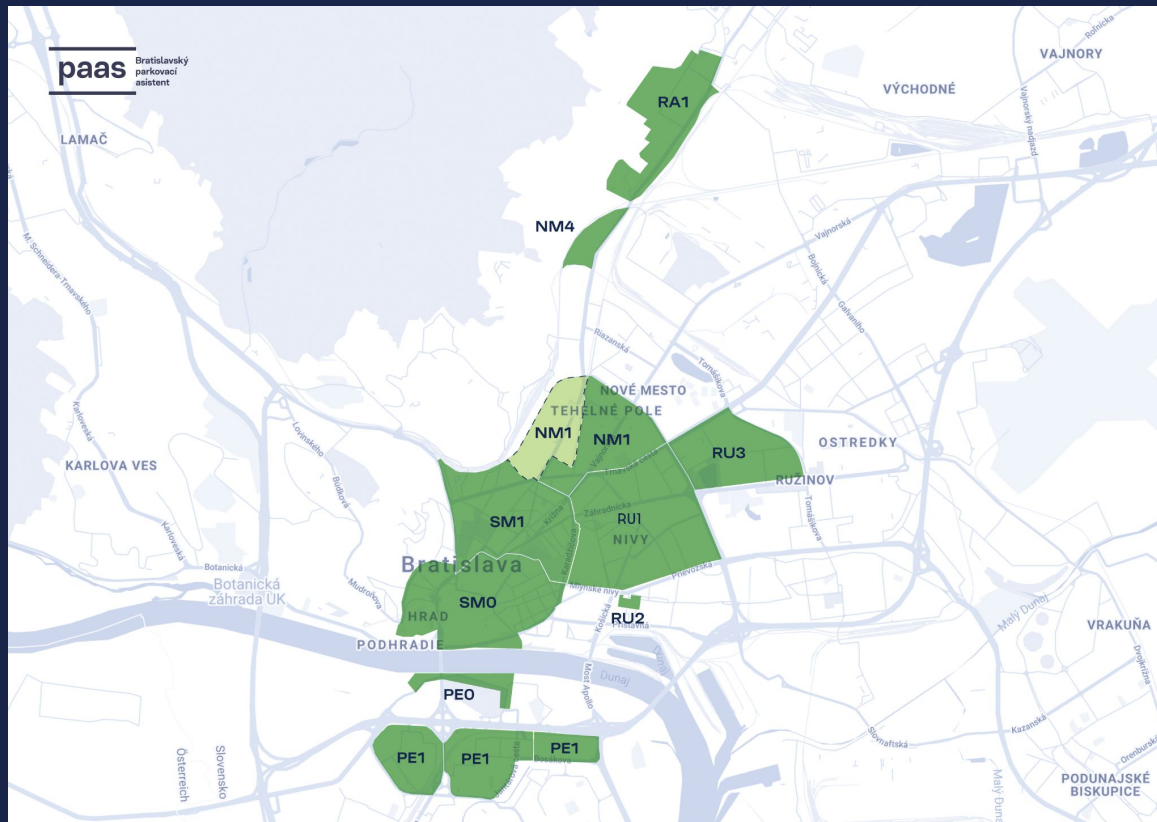
- Dana Čahojová, starostka Karlovej Vsi
- Tatiana Kratochvílová, námestníčka primátora Bratislavy
- Peter Mošať, magistrát - oddelenie parkovania
- Martin Slyško, magistrát - oddelenie parkovania, implementácia
- Jana Španková, Karlova Ves - oddelenie dopravy a územného rozvoja

Priestor na **vaše otázky**
www.slido.com: #paas



Celomestské regulované parkovanie
parkovací asistent PAAS

Regulované zóny 2023



Ako funguje
Bratislavský parkovací asistent?

1. Som rezident

Rezidentská karta

REZIDENTSKÁ

paas karta



CENNÍK

1.  39 € /rok
2.  150 € /rok
3.  500 € /rok

Návštevnícka karta

NÁVŠTEVNÍCKA

paas karta



k rezidentskej karte 100h/rok

bez rezidentskej karty 200h/rok

ŽZP s osobnou asistenciou 750h/rok

Bonusová karta

BONUSOVÁ

paas karta



CENNÍK

2h  / deň 10 € / rok

Ako získam parkovaciu kartu

A. Online cez www.paas.sk

B. Alebo na klientskych miestach v zónach.

Tržnica, Šancová 112 (1. poschodie), Magistrát mesta Bratislavy,
Primaciálne námestie)

Ako získam **parkovaciu kartu**

Online registračný systém

Vôbec ako prvý informačný systém v SR integruje a využíva funkcionality piatich štátnych registrov – Register fyzických osôb, Register právnických osôb, Register adries, Kataster nehnuteľností a Národná evidencia vozidiel.

Väčšinu údajov o obyvateľoch tak systém preverí automaticky a nemusia ich opätovne dokladovať.

Klientske miesta



2. Nie som rezident

Som návštevník

Spoplatnené parkovanie:

V regulovanom čase: 14:00-24:00 v pracovné dni

Sadzba:

1.00 €/h - KV2

Návštevnícke parkovanie inde v meste:

(Širšie) centrum: 8:00-24:00 (Staré Mesto, Nové Mesto/Pokrok...)

Sídliská s kombinovanou funkciou : 12:00 - 24:00 (Petržalka, Štrkovec...)

Sídliská: 14:00 - 24:00 (Dúbravka, Karlova Ves...)


Ako zaplatím hodinovú sadzbu?

- Mobilné aplikácie - platba je možná cez viaceré existujúce aplikácie, pre uľahčenie platby je na informačných tabuliach uvedený QR kód s odkazom na aplikácie www.paas.sk/platba
- Parkomaty
- Partnerské prevádzky
- Asistenti v teréne
- SMS - 1Q/2024

Ako zaplatím hodinovú sadzbu?

paas

Čo je PAAS? Parkujem v Bratislave Zóny Kontrola parkovania Podpora Ziskof kartu




bmove

GET IT ON Google Play

Download on the App Store

NÁVOD




EASYPARK

GET IT ON Google Play

Download on the App Store

NÁVOD



HOPIN


GET IT ON Google Play

EXPLORE IT ON AppGallery

Download on the App Store

WEBOVÁ VERZIA

NÁVOD




ParkDots

GET IT ON Google Play

Download on the App Store

NÁVOD




MPLA

GET IT ON Google Play

Download on the App Store

WEBOVÁ VERZIA



Ubian

GET IT ON Google Play

Download on the App Store

EXPLORE IT ON AppGallery

Ako zaplatím hodinovú sadzbu?

Parkovanie návštevníci

2005

Kód úseku parkovania

Pracovné dni
14:00 – 06:00 **1,50 EUR**
hod

Ostatné
dni a časy **bezplatne**

Platba a pravidlá



Naskenujte QR kód
alebo navštívte stránku:
paas.sk/platba

Podrobné informácie o službe
nájдете na paas.sk/pravidla.

EN — for more information
visit paas.sk/en.



Podnikám/vlastním nehnuteľnosť v zóne

Líščie údolie (KV2)

ABONENTSKÁ

paas karta



Ročná: 800 eur

Mesačná: 80 eur

Týždenná: 20 eur

Kedy mám nárok na **abonentskú kartu**?

- A. Podnikám a mám sídlo, miesto podnikania alebo prevádzku v regulovanej zóne.

- B. Alebo vlastním nehnuteľnosť (a nemusím mať trvalý pobyt) v regulovanej zóne.

Ako zlepšime parkovanie?

Kontrola parkovania

Parkovanie pre obyvateľov zóny bude dostupnejšie, keď vodiči bez oprávnenia alebo zaplatenej hodinovej sadzby nebudú blokovať parkovacie miesta.

Kontrola
je kľúčová

Kontrola parkovania

- Efektívnejšia kontrola vďaka objektívnej zodpovednosti
- Kontrola zóny viackrát denne
- Pokuta príde poštou
- Žiadne papuče
- Upozornenie nálepkou

Zaparkovali ste nesprávne



Vaše vozidlo bolo po prvýkrát zaznamenané v rámci kontroly, ktorá využíva tzv. inštitút objektívnej zodpovednosti.



Znamená to, že ste pri parkovaní porušili zákon o cestnej premávke. Časté chyby pri parkovaní nájdete na: www.paas.sk/kontrola-parkovania

Vďaka dodržiavaniu pravidiel lepšie zaparkujú aj ostatní, doprava je plynulejšia a ulice bezpečnejšie.

Tentokrát sme na Vaše vozidlo umiestnili upozornenie. Pri ďalšom porušení pravidiel Vám bude udelená pokuta.

Zaparkovali ste nesprávne



Vaše vozidlo bolo zaznamenané v rámci kontroly, ktorá využíva tzv. inštitút objektívnej zodpovednosti.



Znamená to, že ste pri parkovaní porušili zákon o cestnej premávke. Časté chyby pri parkovaní nájdete na: www.paas.sk/kontrola-parkovania

Vďaka dodržiavaniu pravidiel lepšie zaparkujú aj ostatní, doprava je plynulejšia a ulice bezpečnejšie.

Za porušenie zákona Vám bude doručená pokuta s odôvodnením.



Kontrola parkovania



Vylepšujeme pravidlá

Reagujeme na prvé skúsenosti a podnety obyvateľov

- zavádzame SMS platbu za krátkodobé parkovné
- odstránili sme limit 1 rezidentská karta na 1 osobu
- zavádzame zľavovú kartu pre registrovaných poskytovateľov sociálnych služieb (90% zľava z parkovného)
- navýšili sme počet návštevnických hodín pre ŤZP osoby z 500 na 750/rok
- a ďalšie zmeny (zvýšili sme limit na oprávnenú dĺžku vozidla, zlacnili sme abonentskú kartu...)

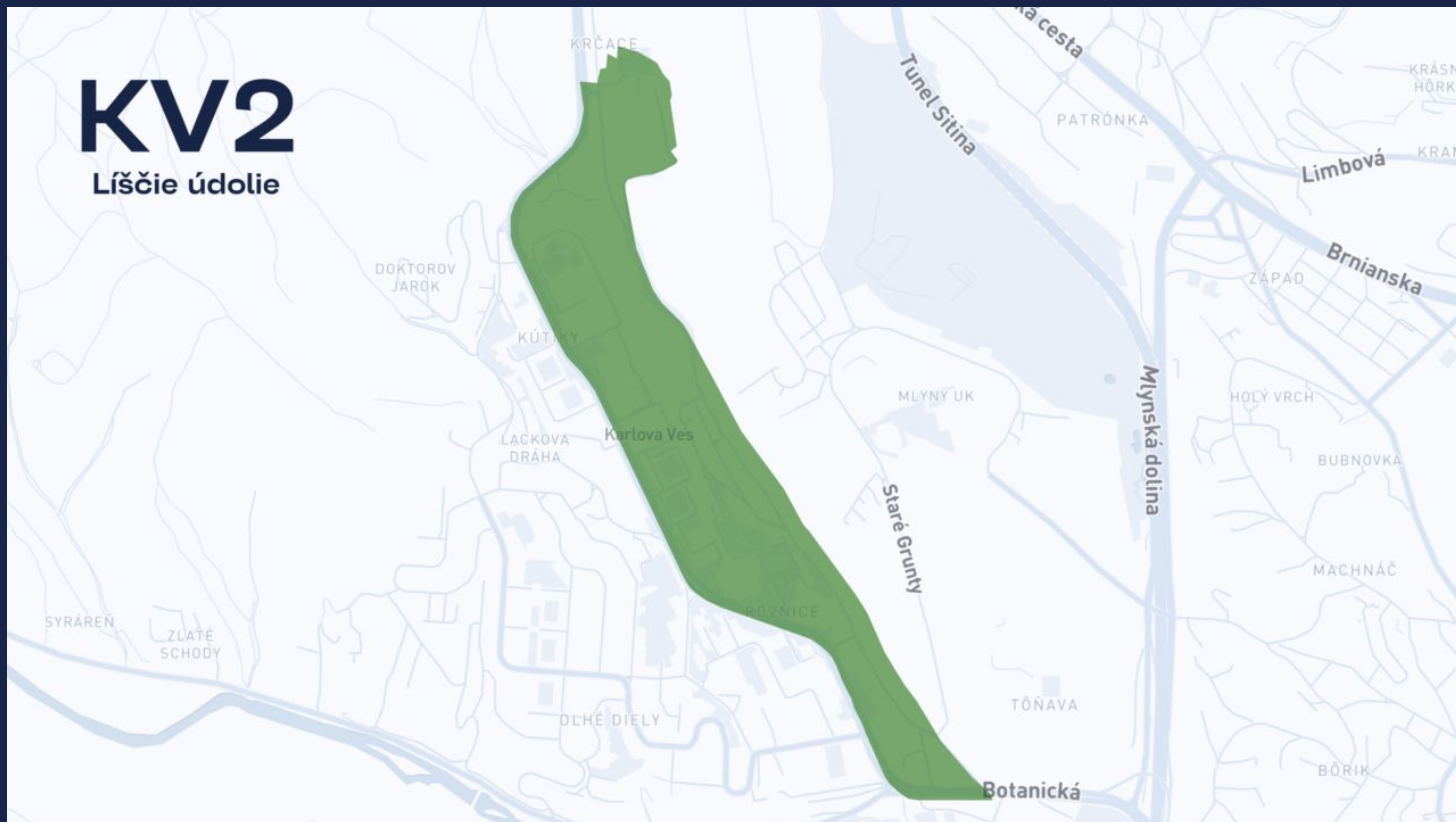


Zóna regulovaného parkovania PAAS
KV2 (Líščie údolie)

Karlova Ves má tri zóny PAAS

- Rezidentská parkovacia karta PAAS platí iba v zóne zakúpenia platnej RPK. Napr. rezidenti KV2 so zakúpenou RPK môžu bezplatne parkovať iba v zóne KV2
- V roku 2024 sa plánuje spustenie PAAS v časti Líščie údolie (KV2)

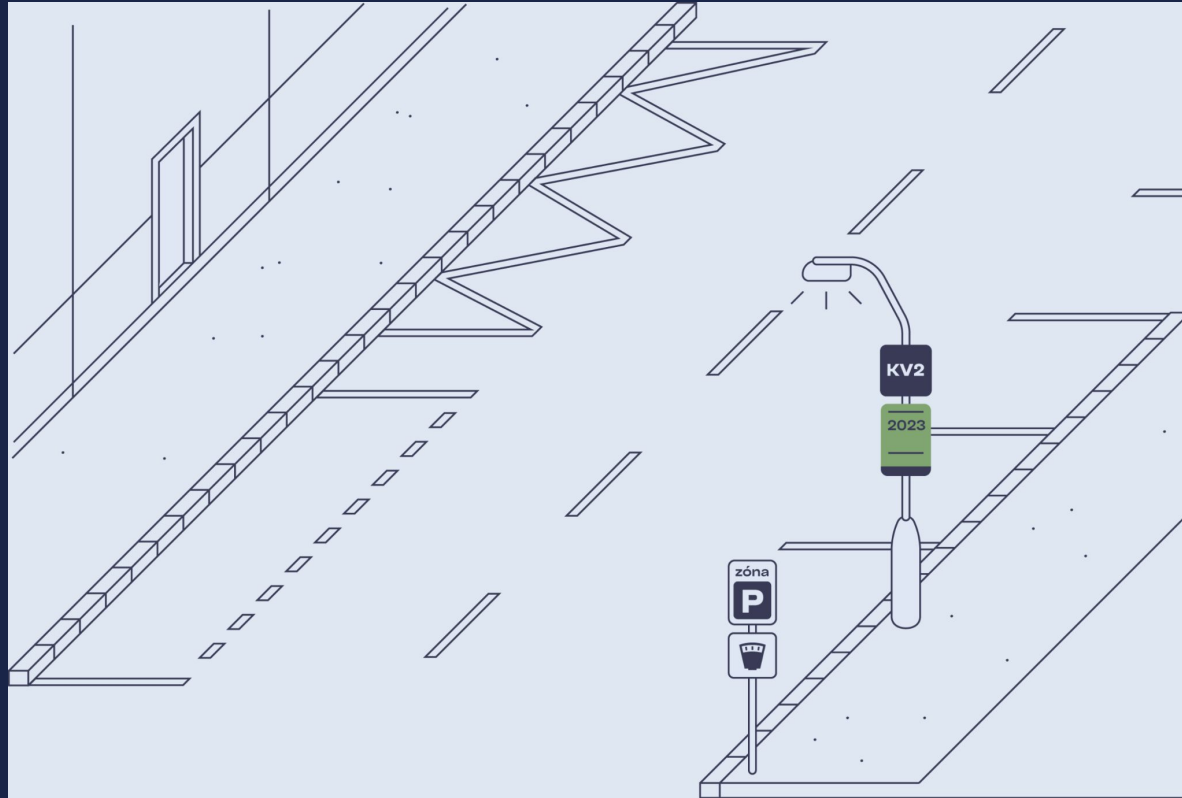
KV2 (Líščie údolie)



Príprava regulovaného parkovania

- Po zaregulovaní parkovania v zóne **bude možné parkovať už len na vyznačených parkovacích miestach**
- Pred spustením regulácie parkovania je preto potrebné vyznačiť parkovacie miesta/pásky, aby bolo jasné, kde je možné legálne parkovať a kde nie

Značenie v zónach: cikcak čiary, parkovacie pásy, boxy



Vyhradené parkovacie miesta

- Vyhradené miesta v zóne skončia k dátumu stanoveného mestskou časťou Karlova Ves, ktorá bude v predstihu dotknutých obyvateľov zóny informovať.
- V parkovacích zónach budú po regulácii povolované výlučne vyhradené parkovacie miesta pre rezidentov s ŤZP.
- Vyhradené miesta budú preznačené podľa Vyhlášky č. 30/2020.



Projekt organizácie dopravy

Dáta Líščie údolie

- Počet parkujúcich vozidiel, aj mimo parkovacích boxov / aj nelegálne parkovanie:
1 599 - priemer z nočného merania vozidiel z dní 7.-8.12.2022 vo vybraných uliciach podľa projektu organizácie dopravy
 - z toho cca 49 % vozidiel vo vzťahu “rezident zo zóny”
 - z toho cca 25 % vozidiel registrovaných v iných mestských častiach
 - z toho cca 25 % mimobratislavských vozidiel
- Počet oficiálnych parkovacích miest po zavedení regulácie:
1 532 (osobné automobily), 8 (parkovacích boxov pre motocykle)



Projekt organizácie dopravy (POD)

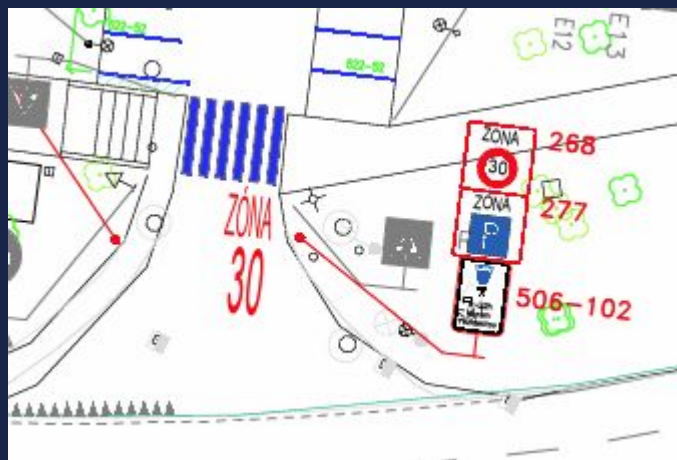
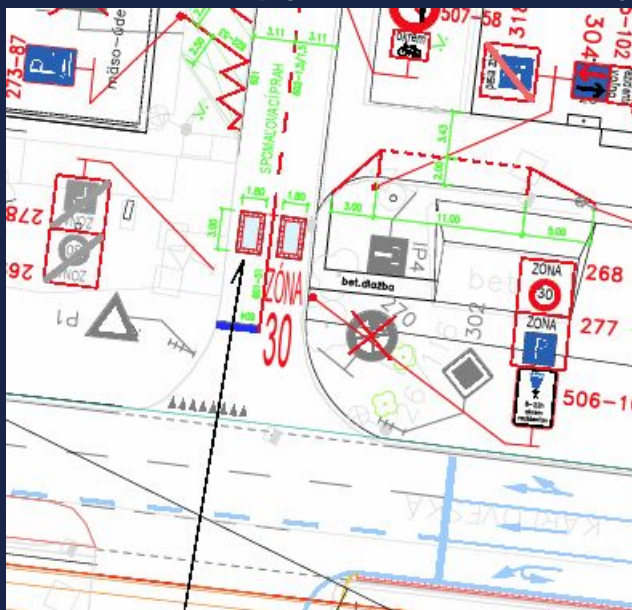
- Projekt navrhujú odborní dopravní projektanti, zaujímajú nás však aj vaše podnety, pretože ako obyvatelia poznáte lokalitu najlepšie
- Návrh projektu je zverejnený na www.paas.sk/karlova-ves
- Pripomienky nám môžete posilať na email pripomienky@paas.sk do 20.12.2023

- Ako čítať projekt?
 - **červeným** je nové a doplnené vodorovné značenie
 - **zeleným** je rušené vodorovné značenie
 - **modrým** je existujúce vodorovné značenie (ktoré sa obnoví)

Organizácia dopravy – princípy a zmeny

Zóna 30

- V celej riešenej zóne bude rýchlosť vozidiel obmedzená na 30 km/h (vstupy z Karloveskej ulice)



Viac priestoru pre chodcov

- V zmysle ***Manuálu verejných priestorov - Princípy a štandardy priestorov chodníkov*** je navrhovaný priestor pre chodcov na chodníkoch tam, kde je to možné, v šírke aspoň 2,0 m.
 - Lokálne zostávajú aj užšie chodníky so zlegalizovaným parkovaním, napr. na Púpavovej ul. (šírka 1,5 až 1,8 m)

Pod Rovnicami - Donnerova



Pod Rovnicami - Donnerova

- Zjednosmernenie ulíc Pod Rovnicami a Donnerova v úseku Líščie údolie - Čavojského v smere juh - sever.
- Zjednosmernenie umožní vyznačiť pozdĺžne parkovanie vo vozovke.
- Povolený protismerný pohyb cyklistov.

Harmonogram

Harmonogram spustenia regulácie

- Pripomienkovanie projektu - **do 20. decembra 2023**
- Vyznačovanie parkovacích miest - **po schválení POD (jar 2024)**
- Spustenie registrácií a nákupu kariet - **minimálne mesiac pred spustením regulácie**
- Spustenie regulácie - **informujeme vždy minimálne mesiac vopred**

Parkovacie miesta - **priebeh značenia**

- Vyznačovanie bude prebiehať po **menších úsekoch**, v ktorých budeme musieť dočasne zakázať státie
- O značení **budeme informovať** prostredníctvom dočasného dopravného značenia
- Za dočasné obmedzenia sa ospravedlňujeme a **prosíme o rešpektovanie zákazu státia**, aby bolo možné parkovacie miesta vyznačiť

Priestor na **vaše otázky**
www.slido.com: #paas

